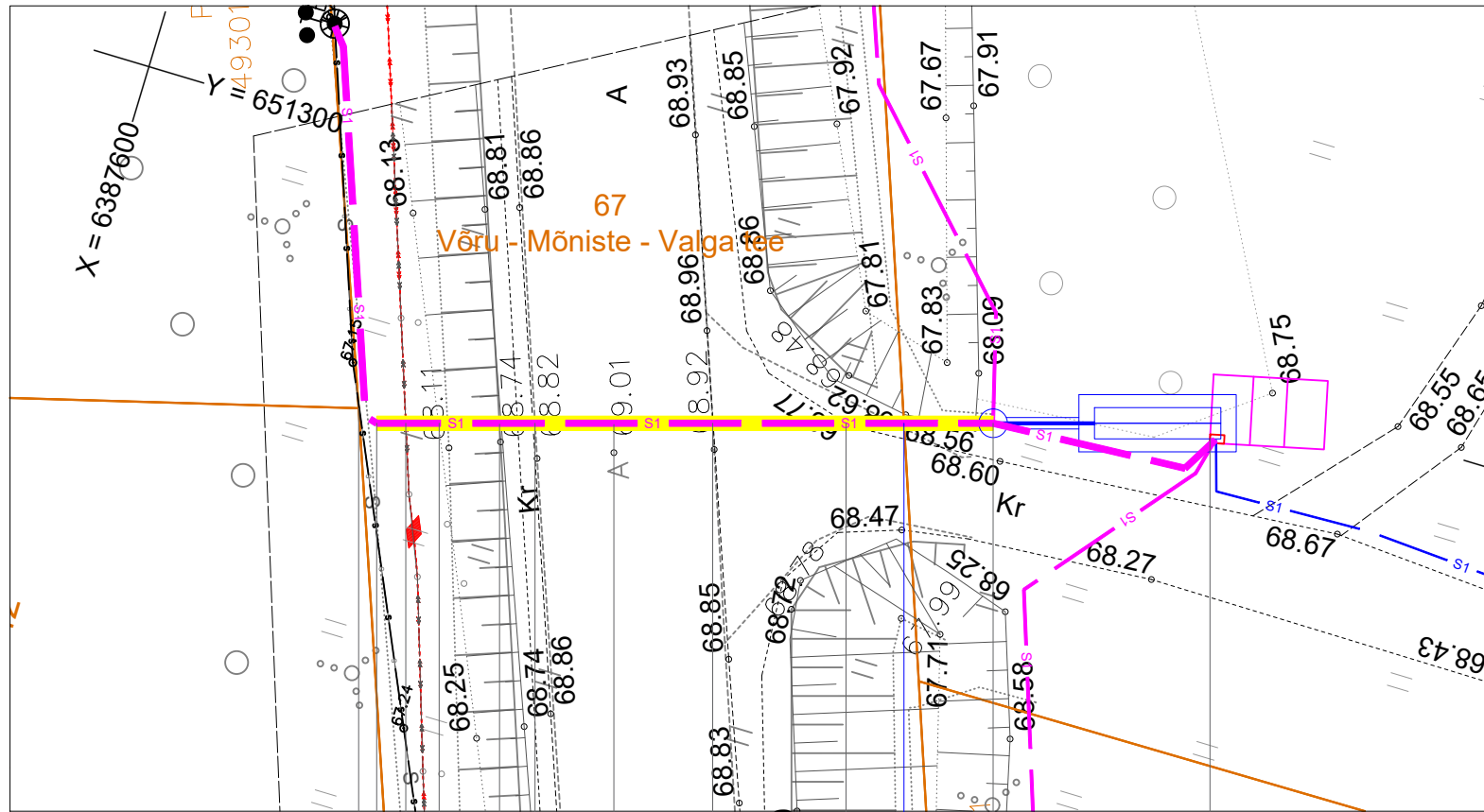
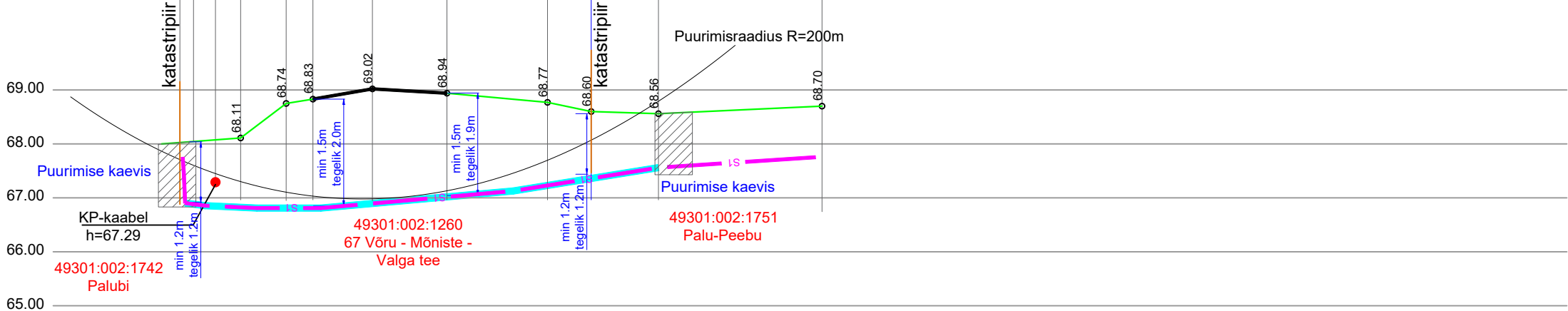
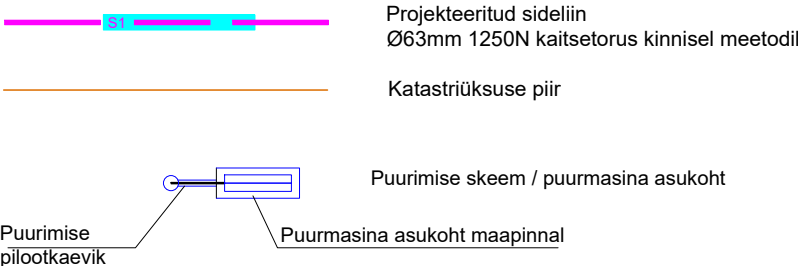


Suundpuurimine  
67 Võru - Mõniste - Valga tee  
43,544 km



NB! Pikiprofiili joonise mõõtkava:  
horisontaaltelg: 1:250  
vertikaaltelg: 1:10

TINGMÄRGID



- Märkused:
1. Tehnilised tingimused nr TT3594 (30.08.2024, ELASA)
  2. Geodeetiline mõõdistus: Kirjanurk OÜ, töö nr 12861G (14-26 nov 2024).
  3. Side tarbijakaablite täpne trass ja ühenduspunkt lepitakse kliendiga kokku enne ehituse algust.
  4. Torude min. paigaldussügavus 0,9m, lõpptarbijate kinnistutel 0,7m.
  5. Torude min. paigaldussügavus teede all 1,0m.
  6. Torude paigaldussügavus Transpordiameti maal min. 1,2m, teekatte all min 1,5m ning kraavidega ristumisel min 1,0m.
  7. Plaanil kujutatud tingimärgid viitavad objekti asukohale, kuid mitte nende tegelikele suurustele looduses.
  8. Paigaldus- ja ehitustöödel juhinduda k.o. projektist, kehtivatest normidest ja eeskirjadest ning asjaomaste organisatsioonide kooskõlastamisel esitatud nõuetest.

Projekt	EST-MIIL-415 (Rõuge)	Tellij	Kagu Elekter OÜ	Töö nr	KWM240709
Joonis	Pikiprofiil	Joonise nr	EN-4-02	Version	v01
Aadress	Saru küla	Mõõtkava	1:250/A3	Stadium	TP
Projekteeris	T. Drenkhan	06.05.2025	53305872	Keel	Leht
Kontrollis	T. Drenkhan	06.05.2025	53305872	EST	1