











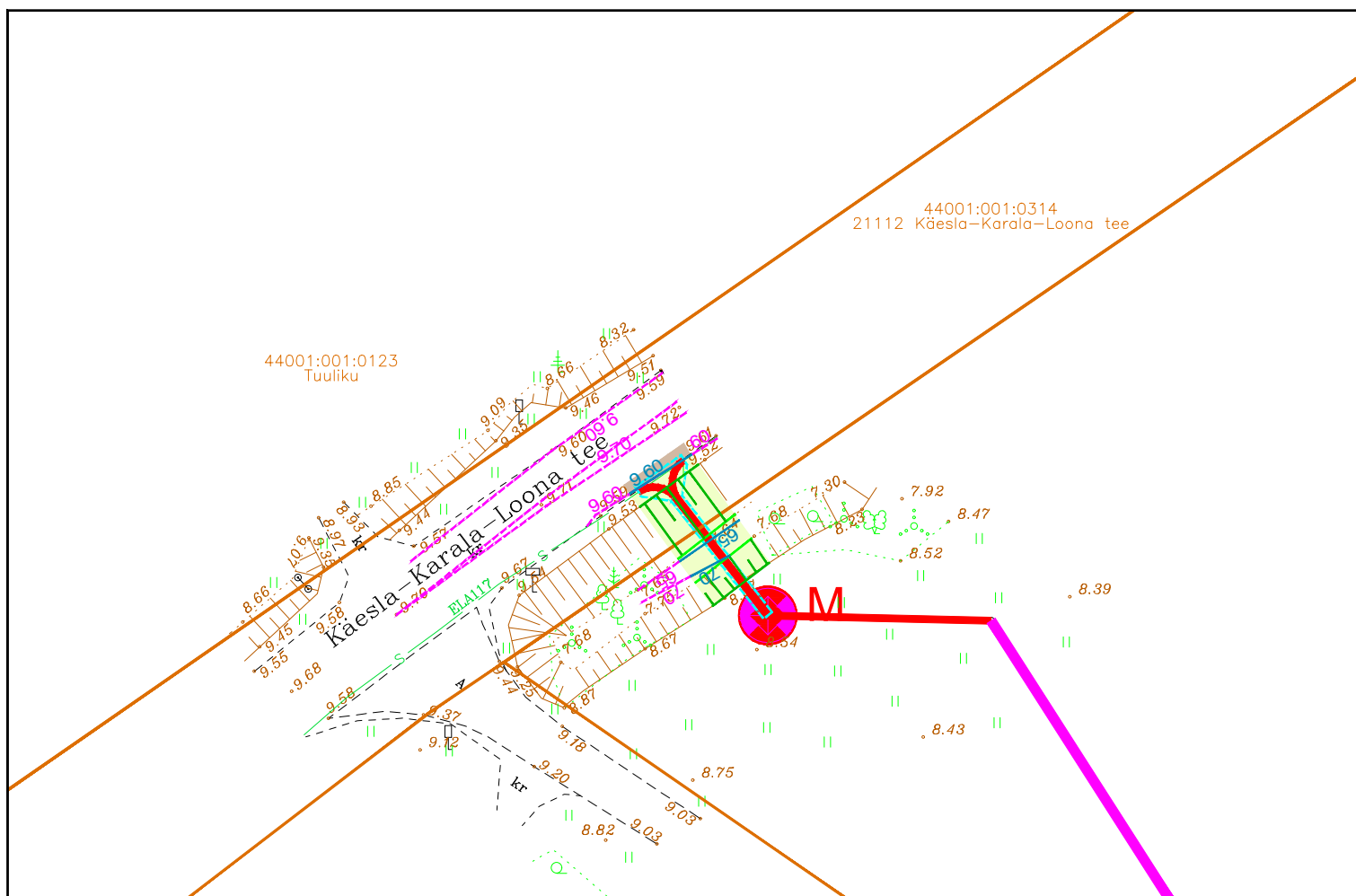
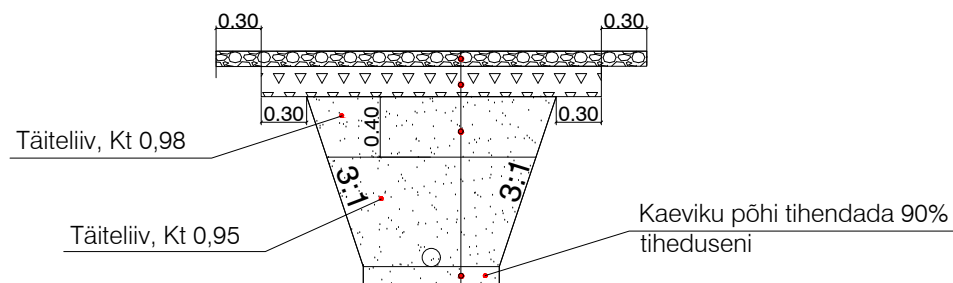


TINGMÄRGID

-  Kinnistu piir
-  Projekteeritud taastatav kruuskate
-  Projekteeritud taastatav haljasala
-  Projekteeritud taastatav nõlv
-  Projekteeritud taastatava kraavi põhi
-  Projekteeritud horisontaal
-  Olemasolev horisontaal
-  Projekteeritud kaeviku serv
-  Projekteeritud multitoru trass, õhuliinil
-  Projekteeritud multitoru, maaisene
-  Projekteeritud baasvõrguga lõpp-punkt
-  Projekteeritud sidekaev



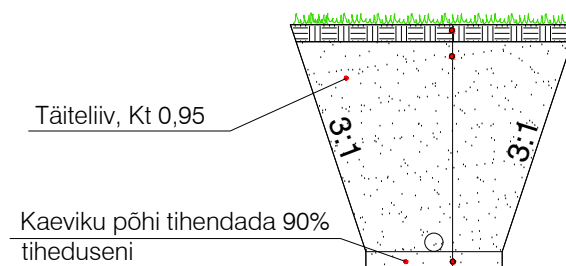
Kruusast kate taastamine



Kruusast kate taastamine

purustatud kruus 0/16, TKN lisa 10 pos 5	h=12 cm
purustatud kruus 0/32, TKN lisa 10 pos 6	h=20 cm
liivast tagasitäide (k>0,5 m/ööp)	
paigalduskiht	

Haljasala taastamine



Haljasala taastamine

Murukülv koos kasvupinnasega	h=5...7 cm
Liivast tagasitäide	
Paigalduskiht	

Muudatused:	Kuupäev	Muudatuste kirjeldus
Geoalus:	Koostaja: OÜ Elker RMT	Töö nr: Saare2212GA Mõõdistatud: okt 2022

Koordinaadid L-EST97 süsteemis, Kõrgused EH2000 (Amsterdami null) süsteemis.

TPK Projekt OÜ <small>TPK Projekt OÜ Narva mnt 32-5 Tallinn 10120 Eesti tel +372 5228311 lauri@tpkprojekt.ee reg: 16418999 MTR EEP004706 EPE001531, 11.01.2022</small>		Projekti nimi: Sidevõrgu kate taastamine Teed ja platsid	
Projekti juht	Lauri Künnapuu	Objekti asukoht:	Riigitee nr 21112 Käesla-Karala-Loona tee km 30,98 Kuusnõmme küla, Saaremaa vald, Saare maakond
Projekteerija	Lauri Künnapuu	Joonise nimi:	Katete taastamine
Faili nimi:	6822_PP_TL-4_asendiplaan.dwg	Töö nr:	6422
Koostatud / trükitud:	28.12.2022 / 28.12.2022	Joonise tähis [nr - leht (lehti)]:	TL-4-01
		Staadium:	Põhiprojekt
		Mõõtkava:	1:500