







# Vesilennuki tn 6//8 Tallinn, Harju maakond

## 78401:101:0355

### 1:500

## TINGMÄRGID

-  MÕODISTATUD MAAREGISTRI TUNNUSE SAANUD KRUNT
-  K1 PROJEKTEERITUD KANALISATSIOONI TORUSTIK
-  K2 PROJEKTEERITUD SADEMEVEE TORUSTIK
-  KS1 PROJEKTEERITUD SURVEKANALISATSIOONI TORUSTIK
-  V1 PROJEKTEERITUD VEETORUSTIK
-  KASUTUSÕIGUSE ALA

Rajatise tehnilised andmed:  
 Kasutusiguse ala: 13+498=511 m<sup>2</sup>.  
 Projekteeritud sademeveekanaliseerimise torustiku pikkus 84,0 m.  
 Kaitsevööndi laius torustiku teljest 3,0 m mõlemale poole.  
 Kaitsevööndi laius pumpla seinast 2,0 m.

Koostas: P.Laugason

