


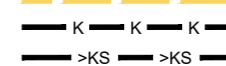

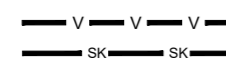







Aluskaardina on kasutatud Maa-ameti põhikaarti (2022) ning katastri kaarti (09.07.2022).

TINGMÄRGID

- | | | | | | | | |
|---|---|---|-------------------|---|---|-------------|--|
|  | olemasolev reoveekogumisala |  | K11 K11 K11 | liitumistasudest rajatav kanalisatsioonitorustik |  | SK1 SK1 SK1 | perspektiivne sademevee kanalisatsioon |
|  | olemasolev kanalisatsioonitorustik |  | >KS11 >KS11 >KS11 | liitumistasudest rajatav survekalisatsioonitorustik | | | |
|  | olemasolev survekanalisatsioonitorustik |  | V11 V11 V11 | liitumistasudest rajatav veetorustik | | | |
|  | olemasolev veetorustik |  | SK11 SK11 SK11 | liitumistasudest rajatav sademeveetorustik | | | |
|  | olemasolev sademeveetorustik |  | RP | liitumistasudest rajatav reoveepumpla | | | |

EUROPOLIS OÜ
 Olikooli tn 12, Tartu
 Reg nr 10044302
 MTR nr EEP00233
 www.europolis.ee: 5645 1976



Tellijä:	AS Emajõe Veevärk	Töö nr:	30/22
Joonise nr:	9	Projektsuht:	Raul Altnurme
Töö nim:	Regionaalne ühisveevärgi ja -kanalisatsiooni arendamise kava 2023-2035	Vastutav isik:	Mads Madisson
Joonise nimetus:	Luunja vald Muri küla Vee- ja kanalisatsioonitorustike üldskeem	Projekteerija:	Sigme Madisson
		Staudum:	Arengukava
		Mõõtkava:	1:4000
		Kuupäev:	15.08.2023