

Allikas: Metsaressursi arvestuse riiklik register

REGISTRIKANNE nr. 50001211219

Omanik		[X] Volitatud esindaja [] Kasutusvaldaja							
Nimi või nimetus Siseministeerium		Nimi REIN KIVIOJA							
Isikukood / registrikood 70000562		Isikukood 37308176516							
Kontaktaadress									
Address Männiku tn 22, Võru linn, Võru maakond		Postiindeks 51013	Telefon 5167639	e-posti aadress rein.kivioja@rmk.ee					
Maaüksuse asukoht									
Maakond Võru maakond		Vald / linn Setomaa vald	Metskond Põlva-, Võru- ja Valgamaa						
Kinnistu number		Kinnistu nimetus							
Esitamise kp	Katastritunnus	Kvartal	Eraldis	Pindala	Tööliik	Maht	Otsus kp	Otsus	Kehtiv kuni
23.03.2026	73201:001:2077	VK308	17	0.17	raadamine	43	01.04.2026	JAH	31.03.2028

Registreerimisest keeldumise põhjused/ soovitud/ täiendavad tingimused

Metsateatis nr 50001211219, katastritunnus 73201:001:2077, kvartal VK308, eraldis nr 17.

Lugupeetud metsateatise esitaja, Keskkonnaamet esitab teile raadamise registreerimise, tingimused ja tähelepanu juhtimise.

Raadamise aluseks on projekt ja ehitusteatis.

Kavandatud raieala asub Eesti looduse infosüsteemi andmetel Värska nõmmnelgi püsielupaiga piiranguvööndis, Natura 2000 võrgustikku kuuluvas Mustoja looduslal.

Keskkonnaamet annab nõusoleku raadamise teostamiseks järgmistel tingimustel:

1. Raie (sh kokkuvedu) teostada pinnast kahjustamata;
2. Püsielupaika ei ole lubatud raidmeid jätta ja vahelaod tuleb teha väljapoole püsielupaika.

Juhime tähelepanu, et püsielupaigas kände mitte juurida ja vajadusel freesida Keskkonnaametiga kooskõlastatult.

Värska nõmmnelgi püsielupaiga kaitsekord on sätestatud Vabariigi Valitsuse 28. aprill 2010. a määrusega nr 13 "Nõmmnelgi Värska püsielupaiga kaitse alla võtmine ja kaitse-eeskiri".

Metsaseaduse § 41 lg 7 ja 8 tulenevalt peab Keskkonnaamet hindama metsateatisega kavandatud tegevuse õigusaktide nõuetele vastavust ning kui kavandatud raie ei vasta õigusaktide nõuetele on Keskkonnaametil õigus selle registreerimisest keelduda.

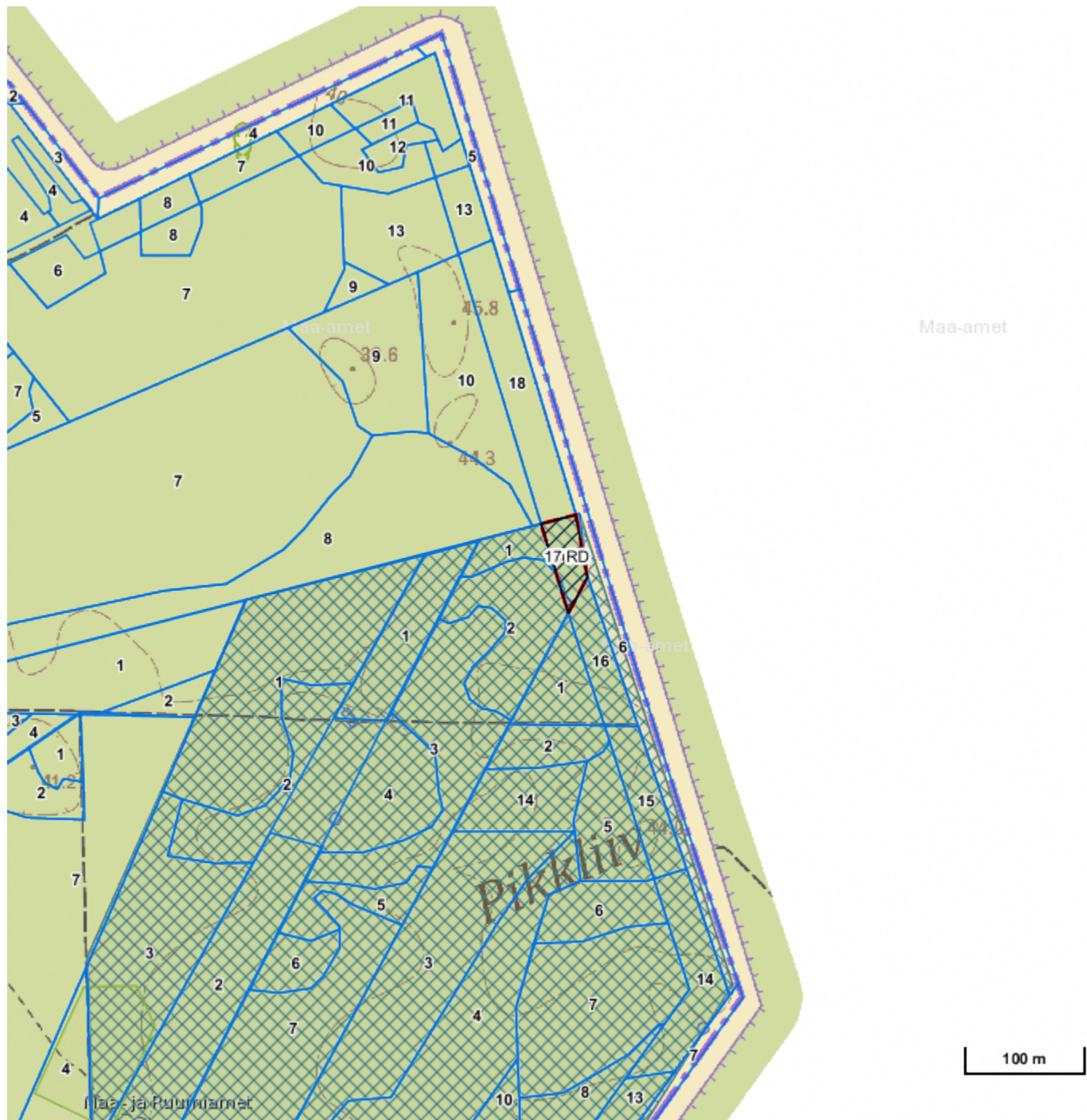
Metsateatis vastab Metsaseaduse §41 lg 8¹ nõuetele. Otsust on võimalik vaidlustada 30 päeva jooksul teatavaks tegemisest arvates, esitades vaide Keskkonnaametile haldusmenetluse seaduses sätestatud korras või kaebuse halduskohtusse halduskohtumenetluse seadustikus sätestatud korras. Looduskaitse seaduse (LKS §55 lg 6¹) alusel on keelatud looduslikult esinevate lindude pesade ja munade tahtlik hävitamine ja kahjustamine ning tahtlik häirimine. Lindude pesitsemise kõrgperiood on 15. aprill kuni 15. juuli ja sel ajal loetakse linnurikastes puistutes ja kaitstavatel aladel raiet tahtlikuks linnupesade hävitamiseks ja raietegevus peatatakse. Lisainfo pesitsusmaatriksi ja pesitsusrahu kohta on kättesaadaval Keskkonnaameti kodulehel www.keskkonnaamet.ee/pesitsusrahu.

Aitäh, et aitad hoida loodust ja elurikkust.

Vabariigi Valitsuse 21.05.2020 korralduse nr 173 „Keskkonnamõju hindamata jätmise Eesti Vabariigi idapiiri maismaaosa taristu ehitamiseks“ punkti 1 kohaselt jäeti Eesti Vabariigi ja Venemaa Föderatsiooni vahelise ajutise kontrolljoone Eesti-poolse maismaaosa taristu ehitamiseks, sealhulgas juurdepääsuteede rajamiseks,




keskkonnamõju hindamata. Korralduse andmisel on arvestatud keskkonnamõju hindamise ja keskkonnajuhtimissüsteemi seaduse § 3 lõiget 2, § 6 lõike 1 punkti 311 ja asjaolu, et oluline ebasoodne mõju Natura 2000 alade kaitseesmärkidele on välistatud.

Registreerija: Pille Kaisel
Keskkonnaamet
metsahoiu vanemspetsialist



Legend

1:5000

Kaardikiht	
	Põhikaart: Maa-amet 01.04.2026
	Metsaregister: Eraldised 01.04.2026
	Maakatastri andmed 01.04.2026
	Metsaregister: Metsateatised 01.04.2026