





M1:250

-  Isikliku kasutusõiguse ala
-  Lepingu objektiks oleva kinnistu piir
-  Katastriüksuste piirid
-  Projekteeritud side mikrotorustik

Corle OÜ töö nr 2022_EC_Setomaa
Koostaja: Jarmo Sarnet

Jrk nr	IKO ala Pos nr(plaanil)	Kinnistu registriosa nr	Katastriüksuse tunnus, nimi, sihtotstarve	Asukoht riigitee suhtes	Ala pindala ruutmeetrites
1	1	7455150	14301:004:0960, 70 Antsla-Vaabina tee, Transpordimaa	70 Antsla-Vaabina tee, km 2,19	8