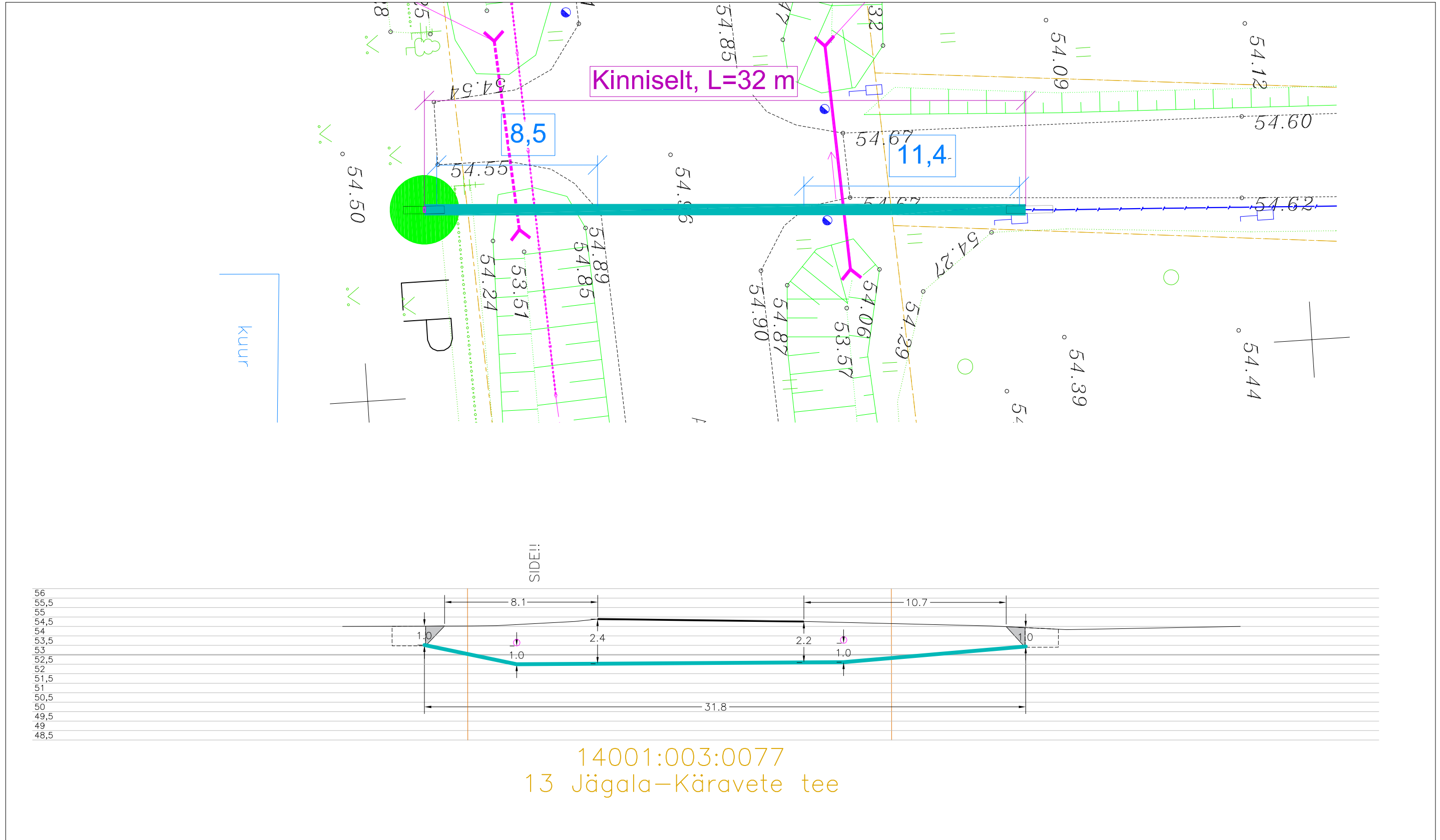


Ristumine maanteega "13 Jägala-Käravete tee", km 17,02
(joonis "Raudoja_Asendiplaan")



14001:003:0077
13 Jägala-Käravete tee

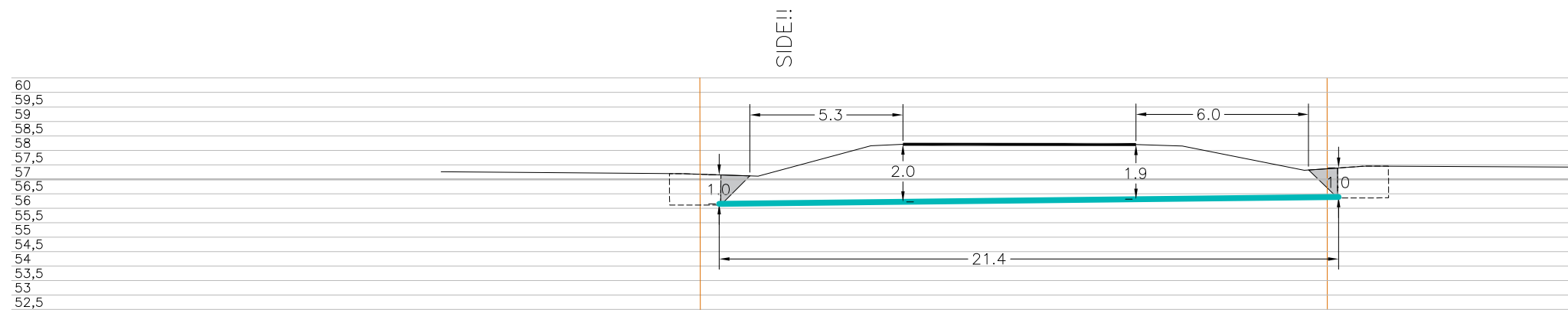
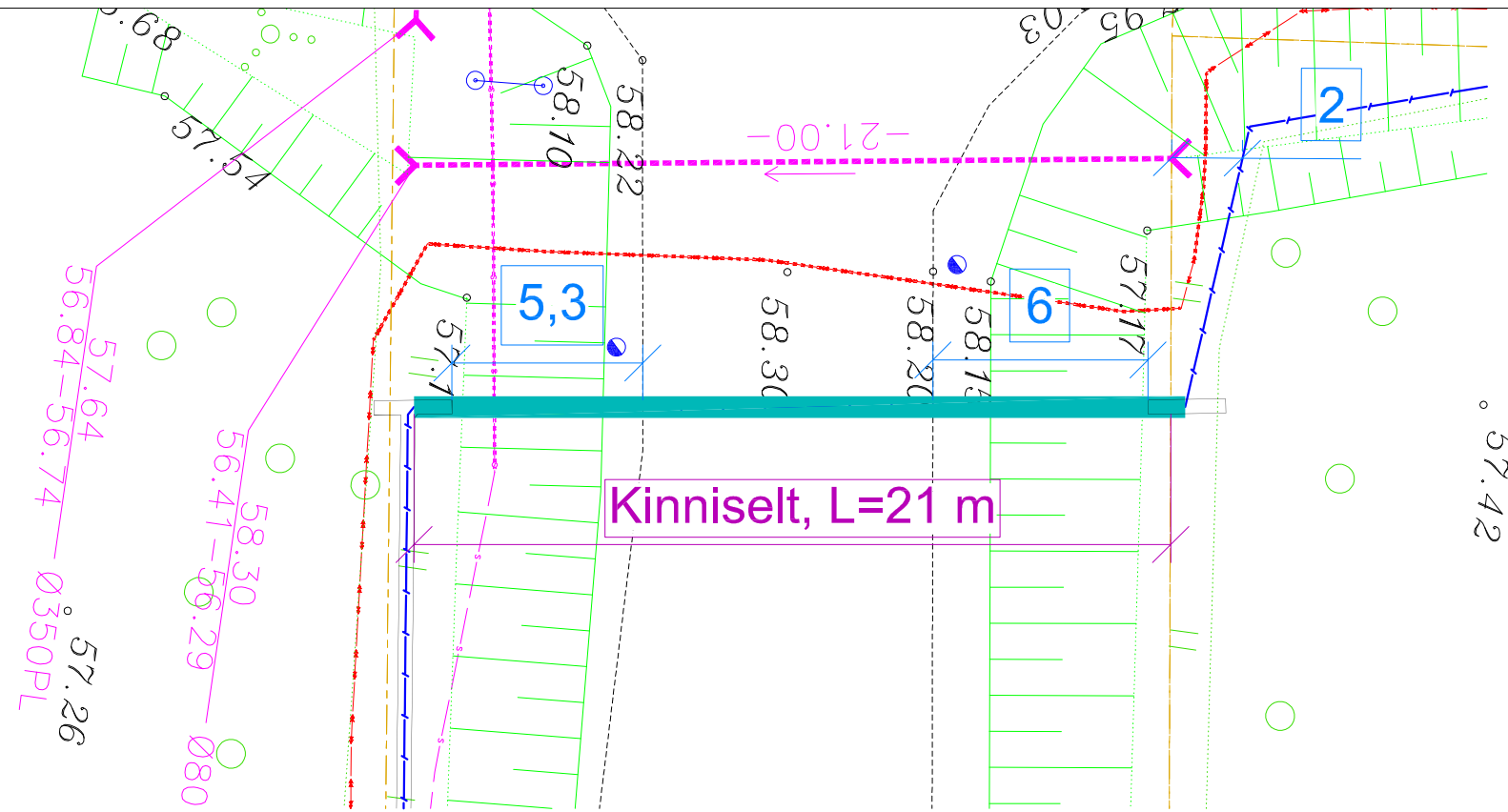
Tingmärgid alusplaani

	Projekteeritud maakaabel
	kaitseturus kinnisel meetodil
	Olemasolev maapind
	Kinnistupiirid
	Kinnise läbiminekustardikaevik

ENNE TÖÖDE ALGUST SELGITADA VÄLJA KÕIKIDE TRASSIDE
KÕRGUSED!!!

	OÜ Corle	Töö nr.	MKM3_ANIJA	Leht	Lehti
	Uustalu 2, Kose 75101			1	2
	www.corle.ee	Projekt	Raudoja passiivse elektroonilise side	Mõõtkava	
Telefon 6069300	Faks 6069308		juurdepääsuvõrgu rajamine	1:	
Teostas	Anti Salura/allkirjastatud digitaalselt/	Asukoht	Harju maakond, Anija vald	03.05.2024	
Kontrollis	Kaupo Kallak/allkirjastatud digitaalselt/		Raudoja küla		
Tellijä	Corle OÜ	Joonis	Eelprojekt		
			Ristlõige		

Ristumine maanteega "13 Jägala-Käravete tee", km 18,20
(joonis "Raudoja_Asendiplaan")



14001:003:0077
13 Jägala-Käravete tee

Tingmärgid alusplaani

- Projekteeritud maakaabel
- kaitsetorus kinnisel meetodil
- Olemasolev maapind
- Kinnistupiirid
- Kinnise läbiminek standardkaevik

ENNE TÖÖDE ALGUST SELGITADA VÄLJA KÕIKIDE TRASSIDE
KÕRGUSED!!!

	OÜ Corle	Töö nr.	MKM3_ANIJA	Leht	Lehti
	Uustalu 2, Kose 75101			2	2
	www.corle.ee	Projekt	Raudoja passiivse elektroonilise side	Mõõtkava	
Telefon 6069300	Faks 6069308		juurdepääsuvõrgu rajamine	1:	
Teostas	Anti Salura/allkirjastatud digitaalselt/	Asukoht	Harju maakond, Anija vald	03.04.2024	
Kontrollis	Kaupo Kallak/allkirjastatud digitaalselt/		Raudoja küla		
Tellijä	Corle OÜ	Joonis	Eelprojekt		
			Ristlõige		