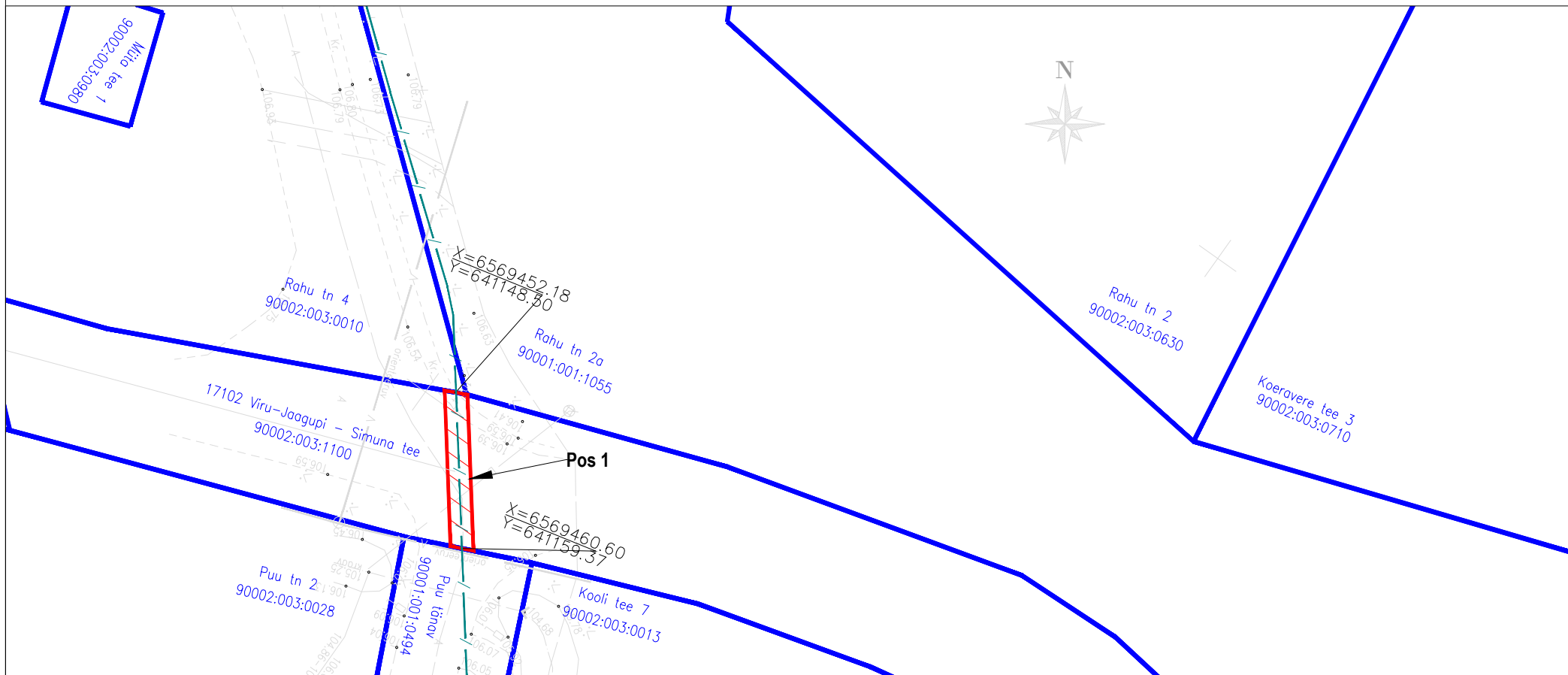





# Kinnistu isikliku kasutusõiguse seadmise plaan

Leht: 1/7  
Mõõtkava 1:500



Jrk nr	IKÕ ala Pos nr (plaanil)	Kinnistu registriosa number	Katastriüksuse tunnus, nimi ja sihtotstarve:	Asukoht riigitee (nr ja nimi) suhtes (lõigu algus ja lõpp km):	Ala pindala ruutmeetrites m <sup>2</sup>
1.	Pos 1	8876750	90002:003:1100; 17102 Viru-Jaagupi - Simuna tee; transpordimaa	17102 Viru-Jaagupi - Simuna tee km 1,53	28 m <sup>2</sup>

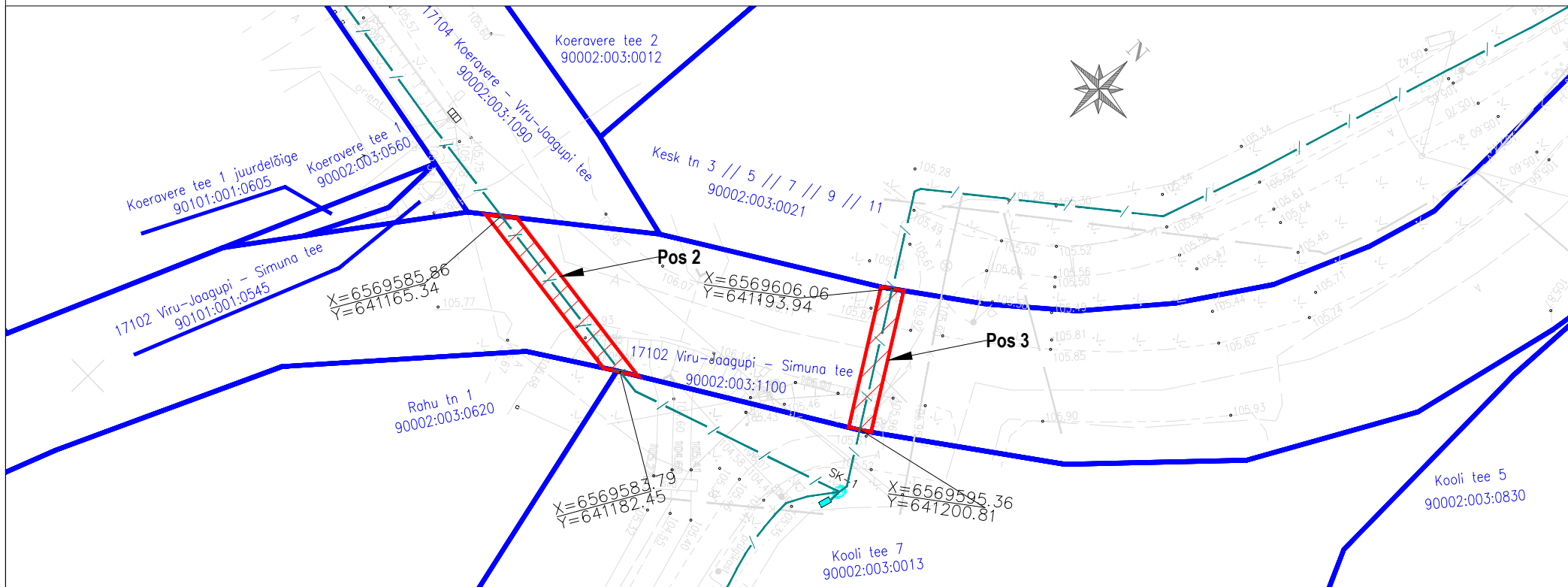
-  Kasutusõiguse ala
-  Katastriüksuse piir
-  sidetoru

Elektripaigaldise kaitsevöönd: Piki sidekaablit kulgev ala, mida mõlemalt poolt piiravad liini äärmistest kaablitest 1 meetri kaugusel paiknevad mõttelised vertikaaltasandid.

Sidetoru pikkus maa-alal: 14 m

Projekti nimi: "Kakkumäe, Viru-Jaagupi, Pajusti optiline side"  
 Objekti asukoht: Kakumäe küla, Viru-Jaagupi alevik, Pajusti alevik, Vinni vald, Lääne-Viru maakond  
 Projekti number: 23023  
 Plaani koostaja: Silver Knäzev  
 Kuupäev: 21.04.2024

# Kinnistu isikliku kasutusõiguse seadmise plaan



Jrk nr	IKÕ ala Pos nr (plaanil)	Kinnistu registriosa number	Katastriüksuse tunnus, nimi ja sihtotstarve:	Asukoht riigitee (nr ja nimi) suhtes (lõigu algus ja lõpp km):	Ala pindala ruutmeetrites m <sup>2</sup>
2.	Pos 2	8876750	90002:003:1100; 17102 Viru-Jaagupi - Simuna tee; transpordimaa	17102 Viru-Jaagupi - Simuna tee km 1,39	35 m <sup>2</sup>
3.	Pos 3	8876750	90002:003:1100; 17102 Viru-Jaagupi - Simuna tee; transpordimaa	17102 Viru-Jaagupi - Simuna tee km 1,36	26 m <sup>2</sup>

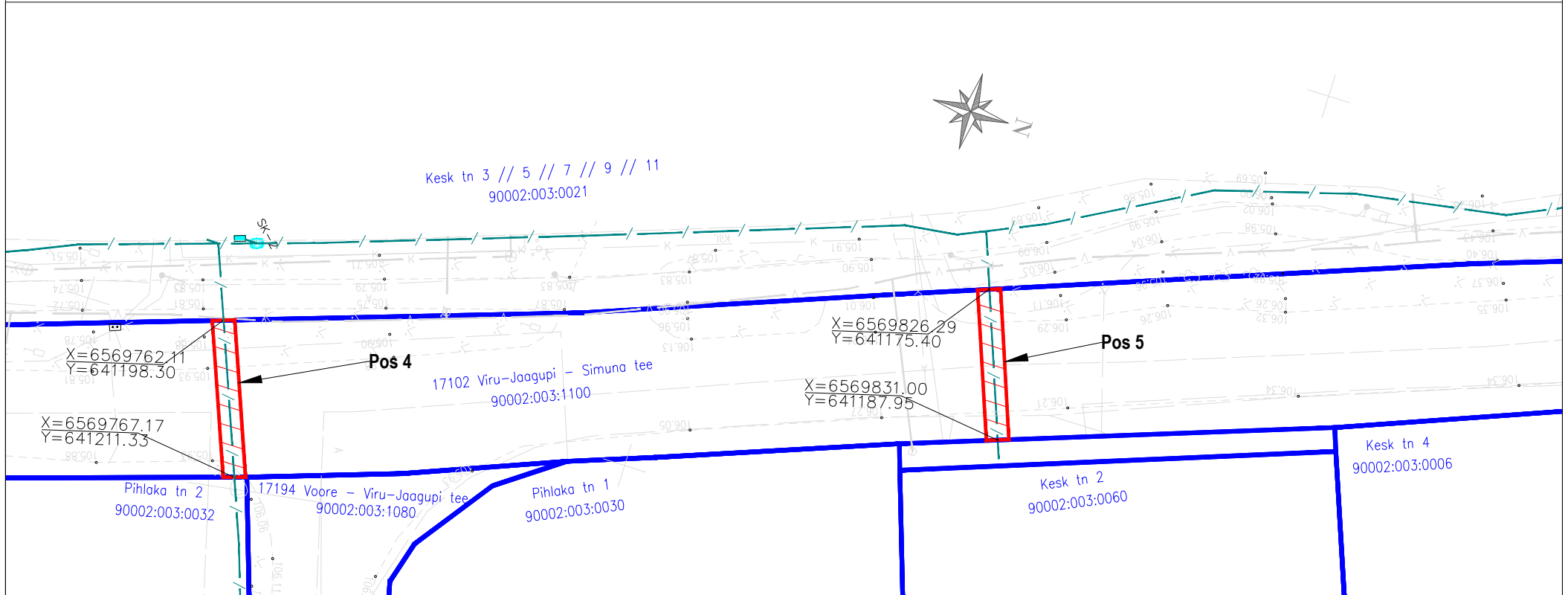
- Kasutusõiguse ala
- Katastriüksuse piir
- sidetoru

Elektripaigaldise kaitsevöönd: Piki sidekaablit kulgev ala, mida mõlemalt poolt piiravad liini äärmistest kaablitest 1 meetri kaugusel paiknevad mõttelised vertikaaltasandid.

Sidetorude pikkused maa-alal: 17 m (Pos 2), 13 m (Pos 3)

Projekti nimi: "Kakkumäe, Viru-Jaagupi, Pajusti optiline side"  
 Objekti asukoht: Kakumäe küla, Viru-Jaagupi alevik, Pajusti alevik, Vinni vald, Lääne-Viru maakond  
 Projekti number: 23023  
 Plaani koostaja: Silver Knäzev  
 Kuupäev: 21.04.2024

# Kinnistu isikliku kasutusõiguse seadmise plaan



Jrk nr	IKÕ ala Pos nr (plaanil)	Kinnistu registriosa number	Katastriüksuse tunnus, nimi ja sihtotstarve:	Asukoht riigitee (nr ja nimi) suhtes (lõigu algus ja lõpp km):	Ala pindala ruutmeetrites m <sup>2</sup>
4	Pos 4	8876750	90002:003:1100; 17102 Viru-Jaagupi - Simuna tee; transpordimaa	17102 Viru-Jaagupi - Simuna tee km 1,15	28 m <sup>2</sup>
5.	Pos 5	8876750	90002:003:1100; 17102 Viru-Jaagupi - Simuna tee; transpordimaa	17102 Viru-Jaagupi - Simuna tee km 1,08	27 m <sup>2</sup>

- Kasutusõiguse ala
- Katastriüksuse piir
- sidetoru

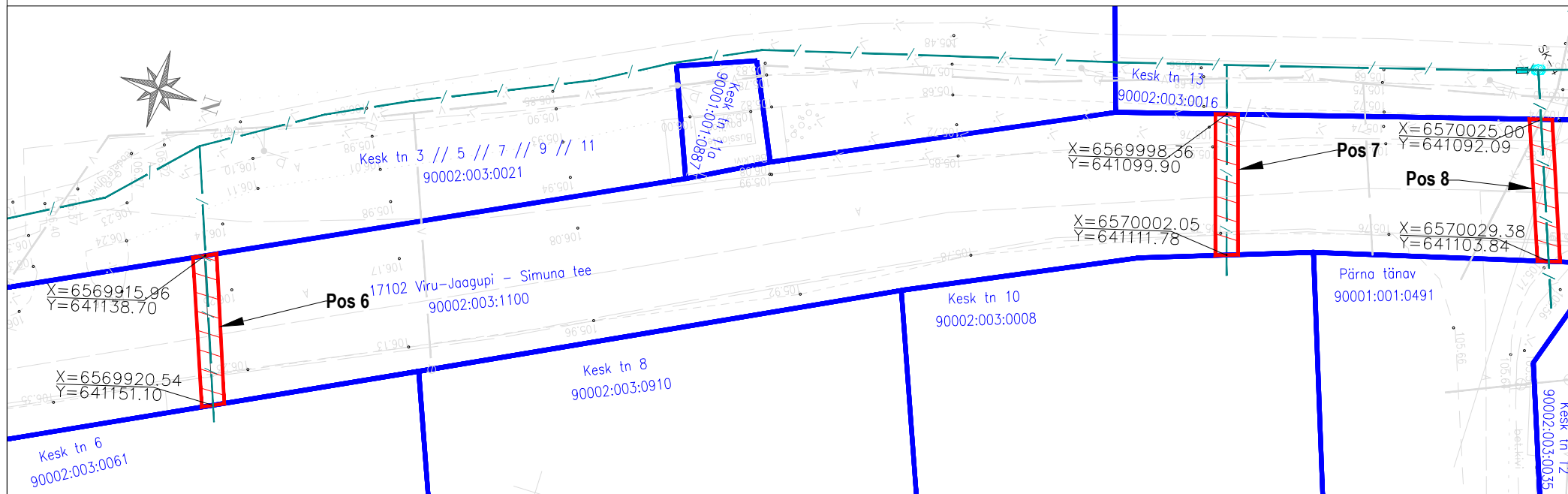
Elektripaigaldise kaitsevöönd: Piki sidekaablit kulgev ala, mida mõlemalt poolt piiravad liini äärmistest kaablitest 1 meetri kaugusel paiknevad mõttelised vertikaaltasandid.

Sidetorude pikkused maa-alal: 14 m (Pos 4), 13 m (Pos 5)




Projekti nimi: "Kakkumäe, Viru-Jaagupi, Pajusti optiline side"  
 Objekti asukoht: Kakumäe küla, Viru-Jaagupi alevik, Pajusti alevik, Vinni vald, Lääne-Viru maakond  
 Projekti number: 23023  
 Plaani koostaja: Silver Knäzev  
 Kuupäev: 21.04.2024

# Kinnistu isikliku kasutusõiguse seadmise plaan

Leht: 4/7  
Mõõtkava 1:500



Jrk nr	IKÕ ala Pos nr (plaanil)	Kinnistu registriosa number	Katastriüksuse tunnus, nimi ja sihtotstarve:	Asukoht riigitee (nr ja nimi) suhtes (lõigu algus ja lõpp km):	Ala pindala ruutmeetrites m <sup>2</sup>
6.	Pos 6	8876750	90002:003:1100; 17102 Viru-Jaagupi - Simuna tee; transpordimaa	17102 Viru-Jaagupi - Simuna tee km 0,98	27 m <sup>2</sup>
7.	Pos 7	8876750	90002:003:1100; 17102 Viru-Jaagupi - Simuna tee; transpordimaa	17102 Viru-Jaagupi - Simuna tee km 0,89	25 m <sup>2</sup>
8.	Pos 8	8876750	90002:003:1100; 17102 Viru-Jaagupi - Simuna tee; transpordimaa	17102 Viru-Jaagupi - Simuna tee km 0,86	25 m <sup>2</sup>

 Kasutusõiguse ala  
 Katastriüksuse piir  
 sidetoru

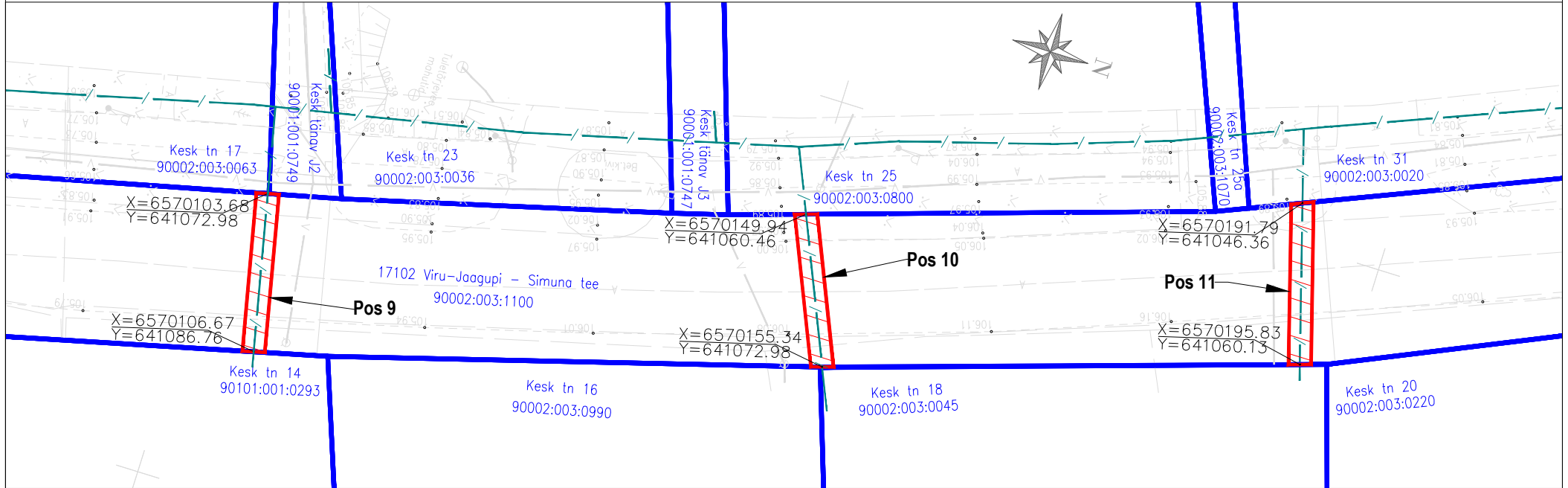
Elektripaigaldise kaitsevöönd: Piki sidekaablit kulgev ala, mida mõlemalt poolt piiravad liini äärmistest kaablitest 1 meetri kaugusel paiknevad mõttelised vertikaaltasandid.

Sidetorude pikkused maa-alal: 13 m (Pos 6), 12 m (Pos 7), 12 m (Pos 8)




Projekti nimi: "Kakkumäe, Viru-Jaagupi, Pajusti optiline side"  
Objekti asukoht: Kakumäe küla, Viru-Jaagupi alevik, Pajusti alevik, Vinni vald, Lääne-Viru maakond  
Projekti number: 23023  
Plaani koostaja: Silver Knäzev  
Kuupäev: 21.04.2024

# Kinnistu isikliku kasutusõiguse seadmise plaan

Leht: 5/7  
Mõõtkava 1:500



Jrk nr	IKÕ ala Pos nr (plaanil)	Kinnistu registriosa number	Katastriüksuse tunnus, nimi ja sihtotstarve:	Asukoht riigitee (nr ja nimi) suhtes (lõigu algus ja lõpp km):	Ala pindala ruutmeetrites m <sup>2</sup>
9.	Pos 9	8876750	90002:003:1100; 17102 Viru-Jaagupi - Simuna tee; transpordimaa	17102 Viru-Jaagupi - Simuna tee km 0,78	28 m <sup>2</sup>
10.	Pos 10	8876750	90002:003:1100; 17102 Viru-Jaagupi - Simuna tee; transpordimaa	17102 Viru-Jaagupi - Simuna tee km 0,74	27 m <sup>2</sup>
11.	Pos 11	8876750	90002:003:1100; 17102 Viru-Jaagupi - Simuna tee; transpordimaa	17102 Viru-Jaagupi - Simuna tee km 0,69	29 m <sup>2</sup>

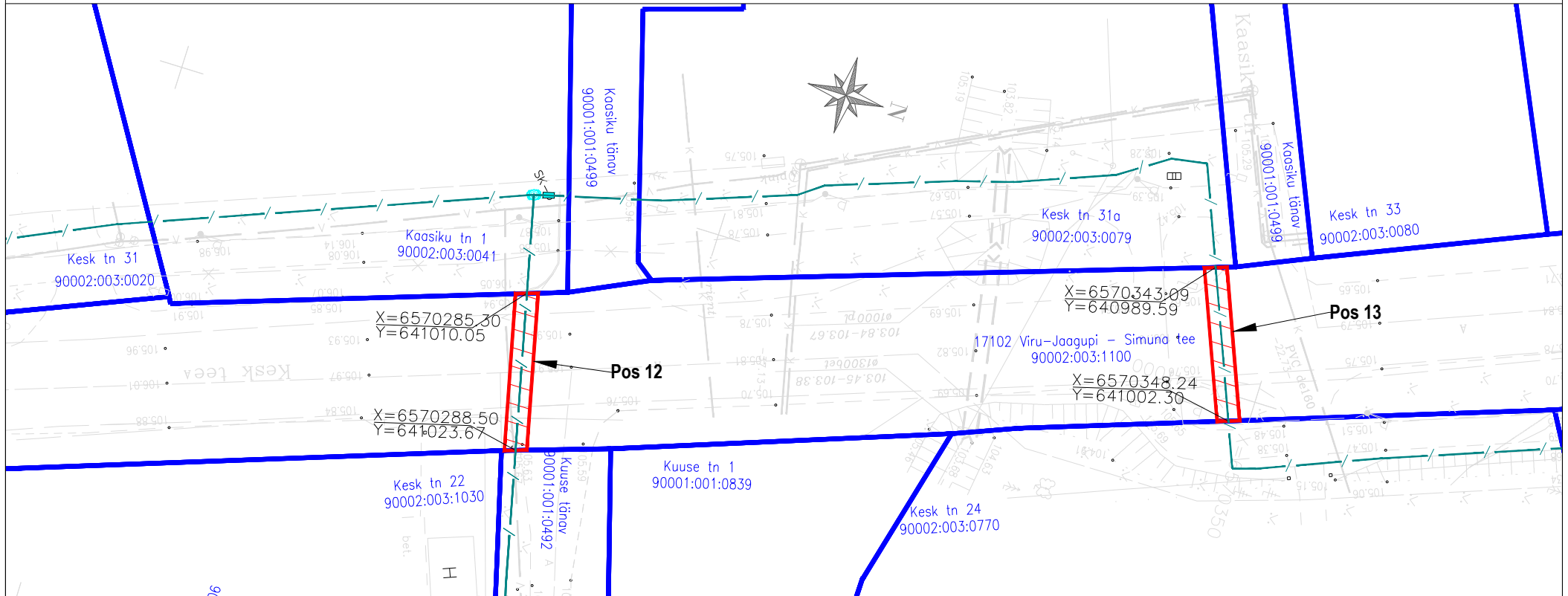
 Kasutusõiguse ala  
 Katastriüksuse piir  
 sidetoru

Elektripaigaldise kaitsevöönd: Piki sidekaablit kulgev ala, mida mõlemalt poolt piiravad liini äärmistest kaablitest 1 meetri kaugusel paiknevad mõttelised vertikaaltasandid.

Sidetorude pikkused maa-alal: 14 m (Pos 9), 13 m (Pos 10), 14 m (Pos 11)

Projekti nimi: "Kakkumäe, Viru-Jaagupi, Pajusti optiline side"  
 Objekti asukoht: Kakumäe küla, Viru-Jaagupi alevik, Pajusti alevik, Vinni vald, Lääne-Viru maakond  
 Projekti number: 23023  
 Plaani koostaja: Silver Knäzev  
 Kuupäev: 21.04.2024

# Kinnistu isikliku kasutusõiguse seadmise plaan



Jrk nr	IKÕ ala Pos nr (plaanil)	Kinnistu registriosa number	Katastriüksuse tunnus, nimi ja sihtotstarve:	Asukoht riigitee (nr ja nimi) suhtes (lõigu algus ja lõpp km):	Ala pindala ruutmeetrites m <sup>2</sup>
12.	Pos 12	8876750	90002:003:1100; 17102 Viru-Jaagupi - Simuna tee; transpordimaa	17102 Viru-Jaagupi - Simuna tee km 0,59	28 m <sup>2</sup>
13.	Pos 13	8876750	90002:003:1100; 17102 Viru-Jaagupi - Simuna tee; transpordimaa	17102 Viru-Jaagupi - Simuna tee km 0,53	27 m <sup>2</sup>

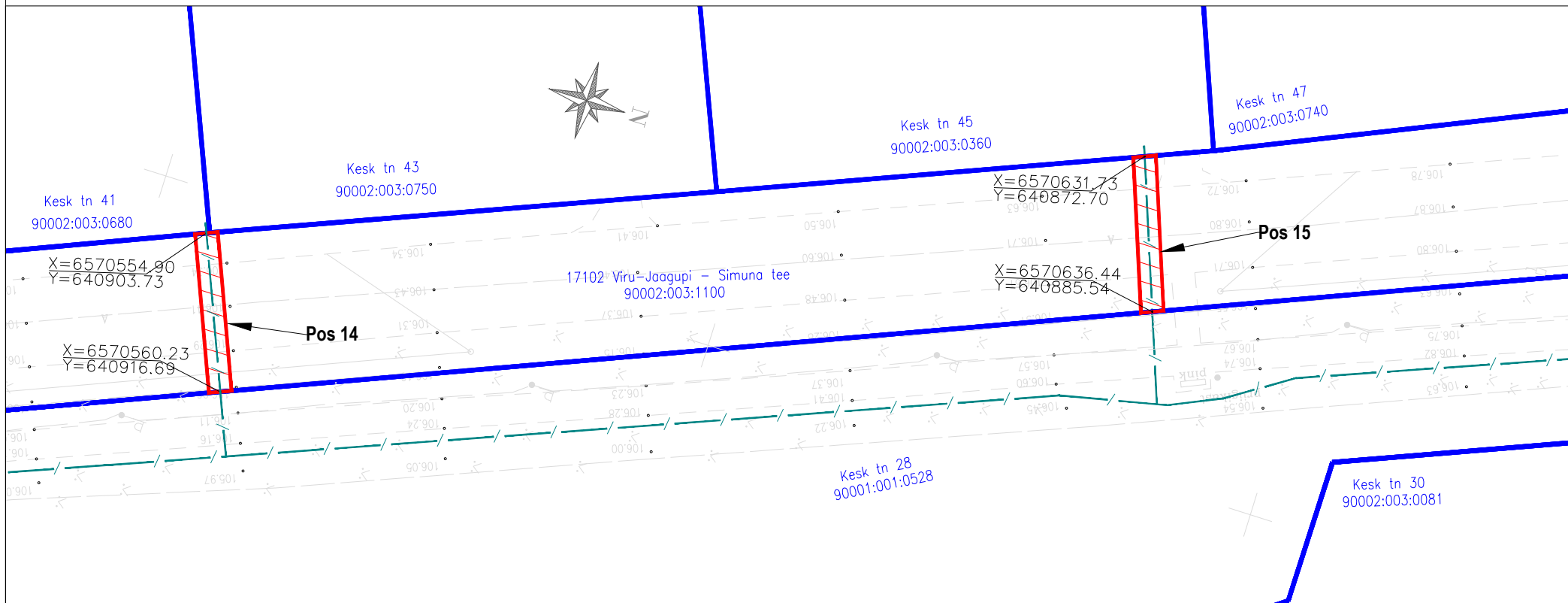
- Kasutusõiguse ala
- Katastriüksuse piir
- sidetoru

Elektripaigaldise kaitsevöönd: Piki sidekaablit kulgev ala, mida mõlemalt poolt piiravad liini äärmistest kaablitest 1 meetri kaugusel paiknevad mõttelised vertikaaltasandid.

Sidetorude pikkused maa-alal: 14 m (Pos 12), 13 m (Pos 13)

Projekti nimi: "Kakkumäe, Viru-Jaagupi, Pajusti optiline side"  
 Objekti asukoht: Kakkumäe küla, Viru-Jaagupi alevik, Pajusti alevik, Vinni vald, Lääne-Viru maakond  
 Projekti number: 23023  
 Plaani koostaja: Silver Knäzev  
 Kuupäev: 21.04.2024

# Kinnistu isikliku kasutusõiguse seadmise plaan



Jrk nr	IKÕ ala Pos nr (plaanil)	Kinnistu registriosa number	Katastriüksuse tunnus, nimi ja sihtotstarve:	Asukoht riigitee (nr ja nimi) suhtes (lõigu algus ja lõpp km):	Ala pindala ruutmeetrites m <sup>2</sup>
14.	Pos 14	8876750	90002:003:1100; 17102 Viru- Jaagupi - Simuna tee; transpordimaa	17102 Viru-Jaagupi - Simuna tee km 0,3	28 m <sup>2</sup>
15.	Pos 15	8876750	90002:003:1100; 17102 Viru- Jaagupi - Simuna tee; transpordimaa	17102 Viru-Jaagupi - Simuna tee km 0,22	27 m <sup>2</sup>

- Kasutusõiguse ala
- Katastriüksuse piir
- sidetoru

Elektripaigaldise kaitsevöönd: Piki sidekaablit kulgev ala, mida mõlemalt poolt piiravad liini äärmistest kaablitest 1 meetri kaugusel paiknevad mõttelised vertikaaltasandid.

Sidetorude pikkused maa-alal: 14 m (Pos 14), 13 m (Pos 15)

Projekti nimi: "Kakkumäe, Viru-Jaagupi, Pajusti optiline side"  
 Objekti asukoht: Kakumäe küla, Viru-Jaagupi alevik, Pajusti alevik, Vinni vald, Lääne-Viru maakond  
 Projekti number: 23023  
 Plaani koostaja: Silver Knäzev  
 Kuupäev: 21.04.2024