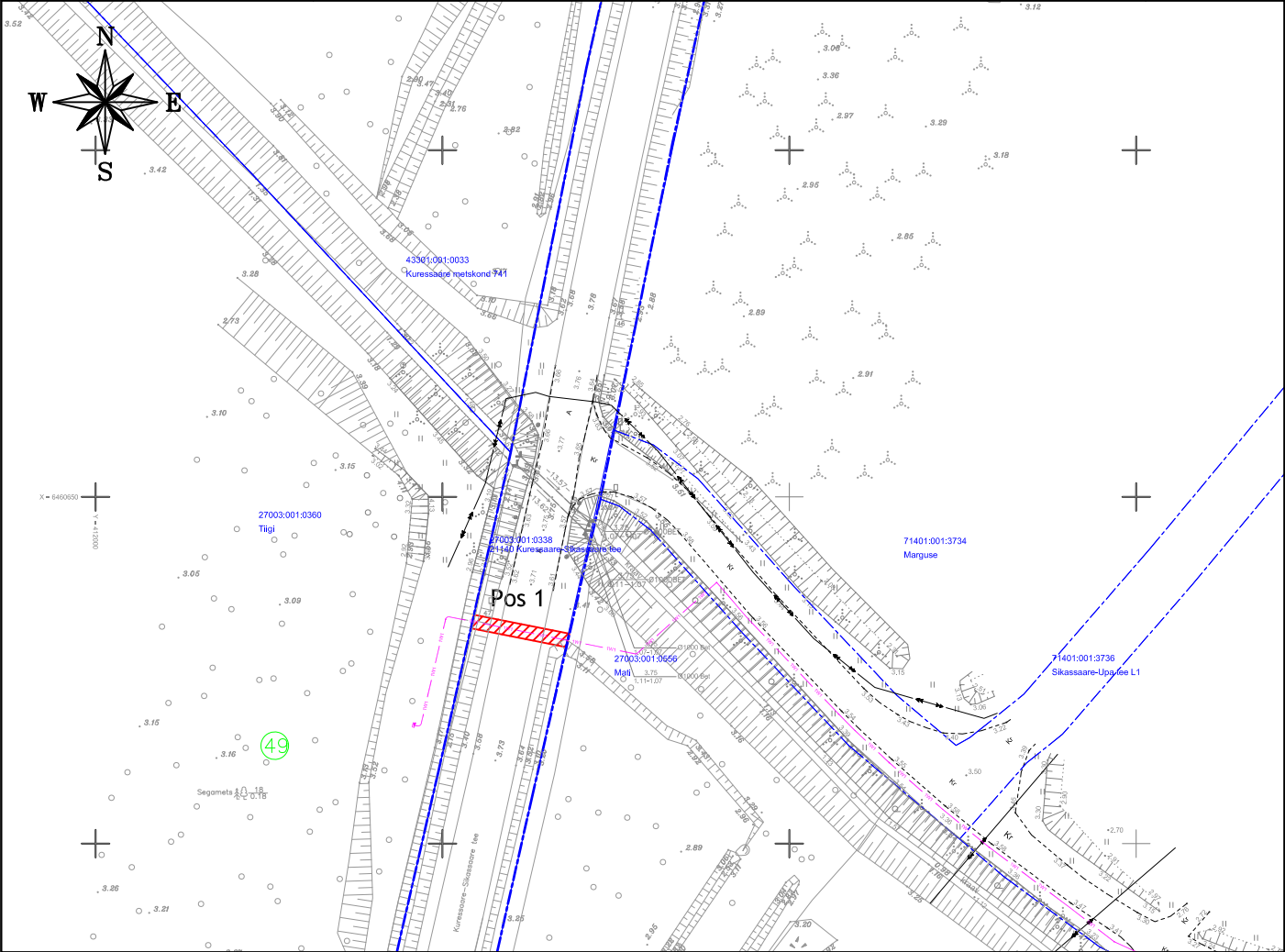





Isikliku kasutusõiguse seadmise plaan

IKÕ ala Pos nr (plaanil)	Kinnistu registriosa nr	Katastriüksuse tunnus, nimi ja sihtotstarve	IKÕ ala pindala m²
Pos 1	13513450	27003:001:0338; 21140 Kuressaare-Sikassaare tee; transpordimaa	28 m²



	IKÕ seadmise ala		
	Kinnistute piirid		
	Projekteeritud madalpinge maakaabel		
Projekti nimetus / asukoht Tiigi kinnistu liitumine, Sikassaare küla, Saaremaa vald, Saare maakond			Töö nr LC4015
Koostaja: Keskkonnaprojekt OÜ Rasmus Valli	Mõõtkava 1:1000	Leht / formaat A4	Kuupäev 17.09.2025