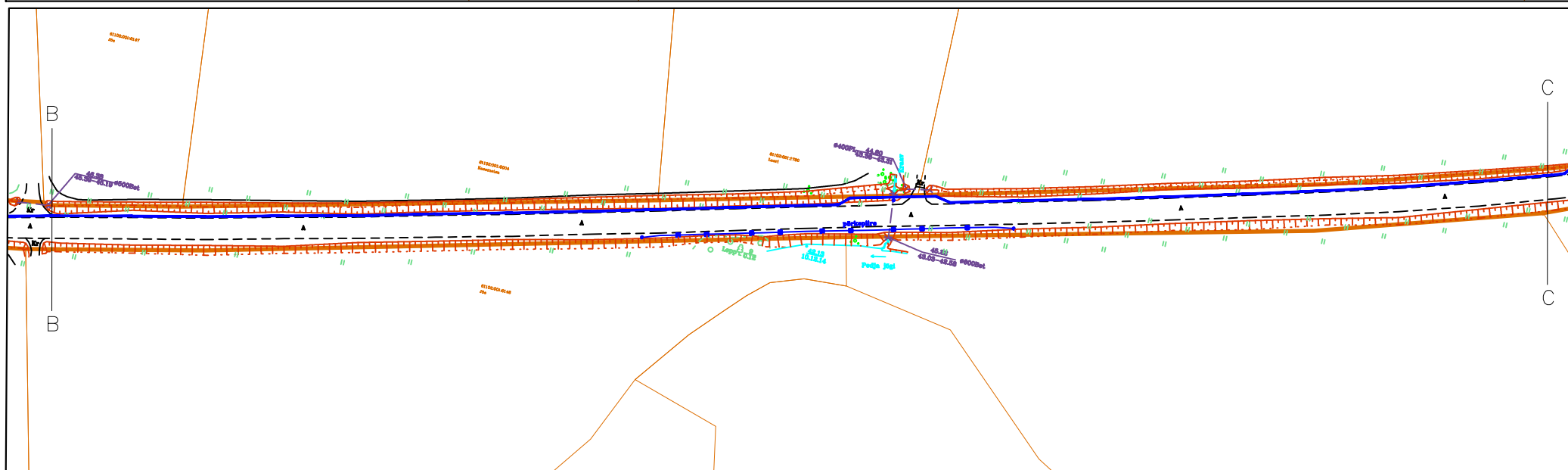
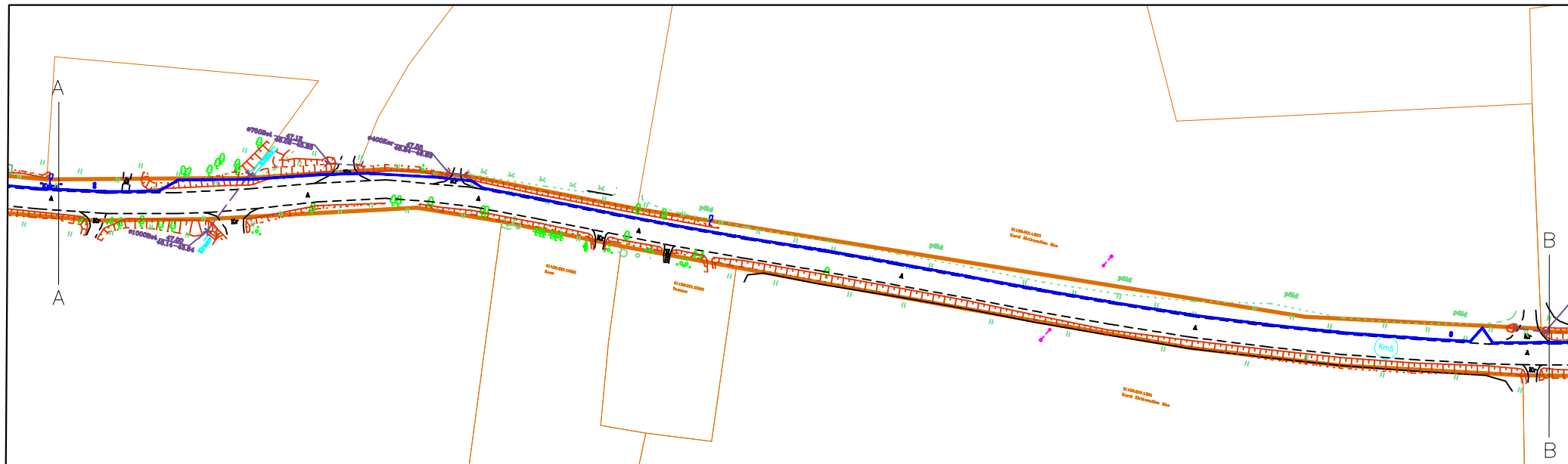


 PROJEKTEERITUD LIINIRAJATIS
 LEPINGU OBJEKTIKS OLEVA KINNISTU PIIR
 KINNISTU PIIR

LEPINGU OBJEKTIKS OLEVA KINNISTU PIIR
KINNISTU PIIR

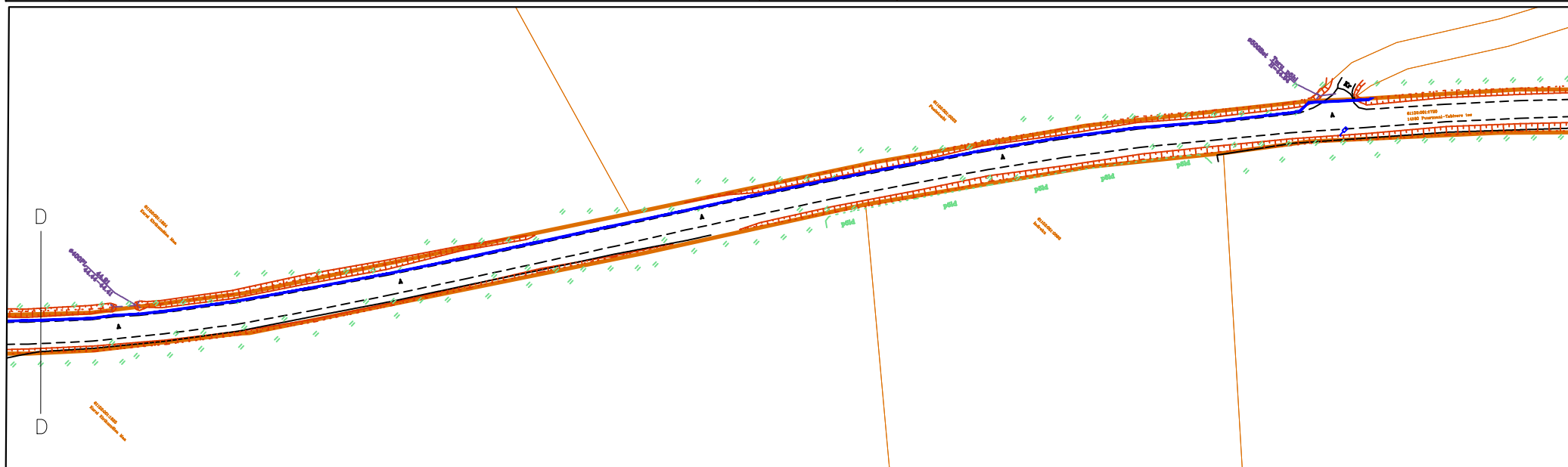
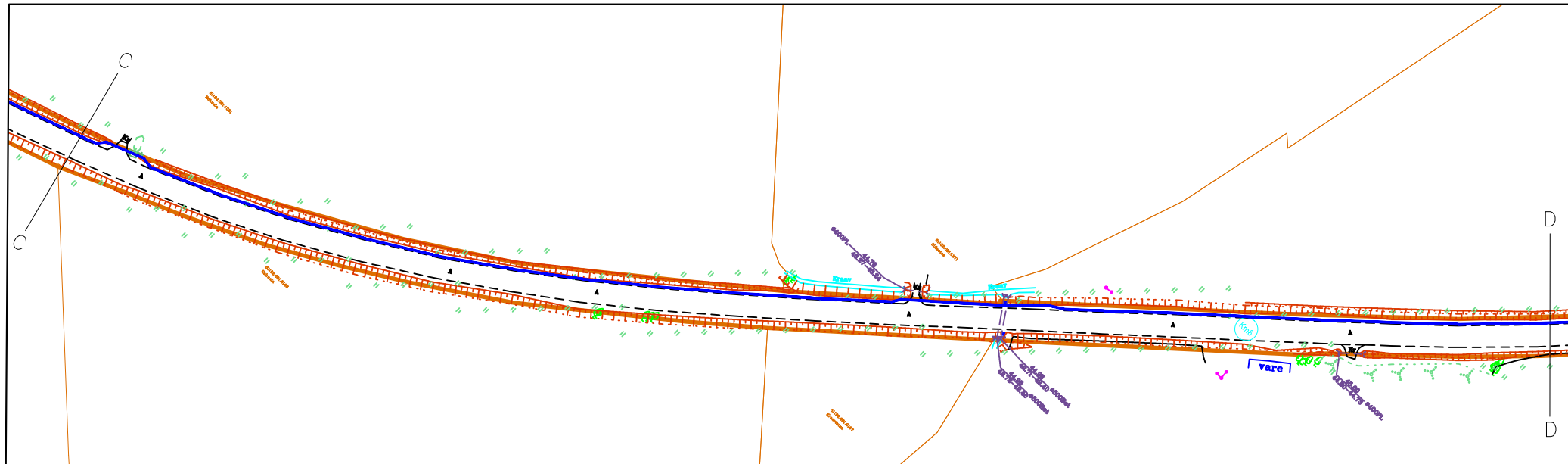
Lisa
Jõgeva maakond Põltsamaa vald
14180 Puurmani–Tabivere tee km 4,53–5,58
Isikliku kasutusõiguse ala suurus: 24042m²



M1:2000

- PROJEKTEERITUD LIINIRAJATIS
- LEPINGU OBJEKTIKS OLEVA KINNISTU PIIR
- KINNISTU PIIR

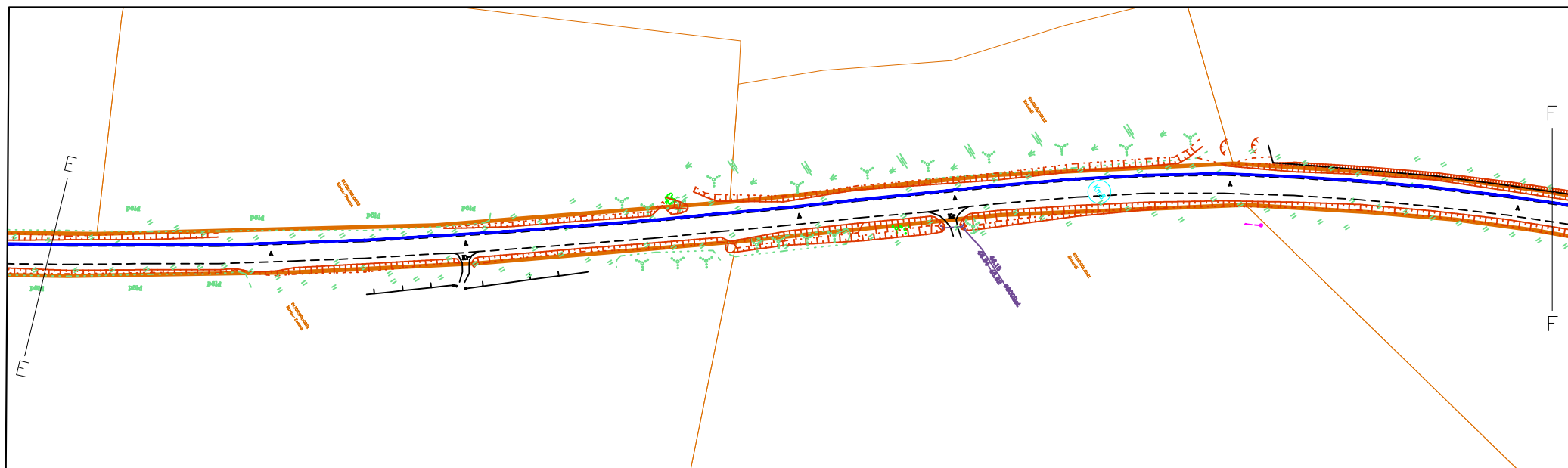
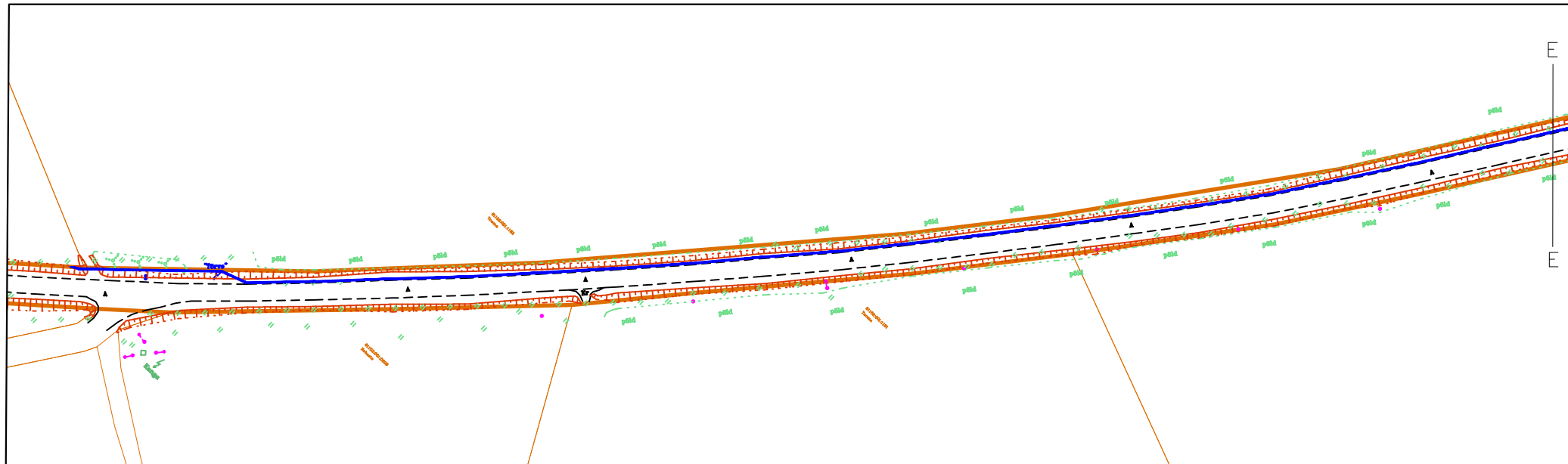
Lisa
Jõgeva maakond Põltsamaa vald
14180 Puurmani–Tabivere tee km 5,58–6,58
Isikliku kasutusõiguse ala suurus: 24042m²






M1:2000

- PROJEKTEERITUD LIINIRAJATIS
- LEPINGU OBJEKTIKS OLEVA KINNISTU PIIR
- KINNISTU PIIR

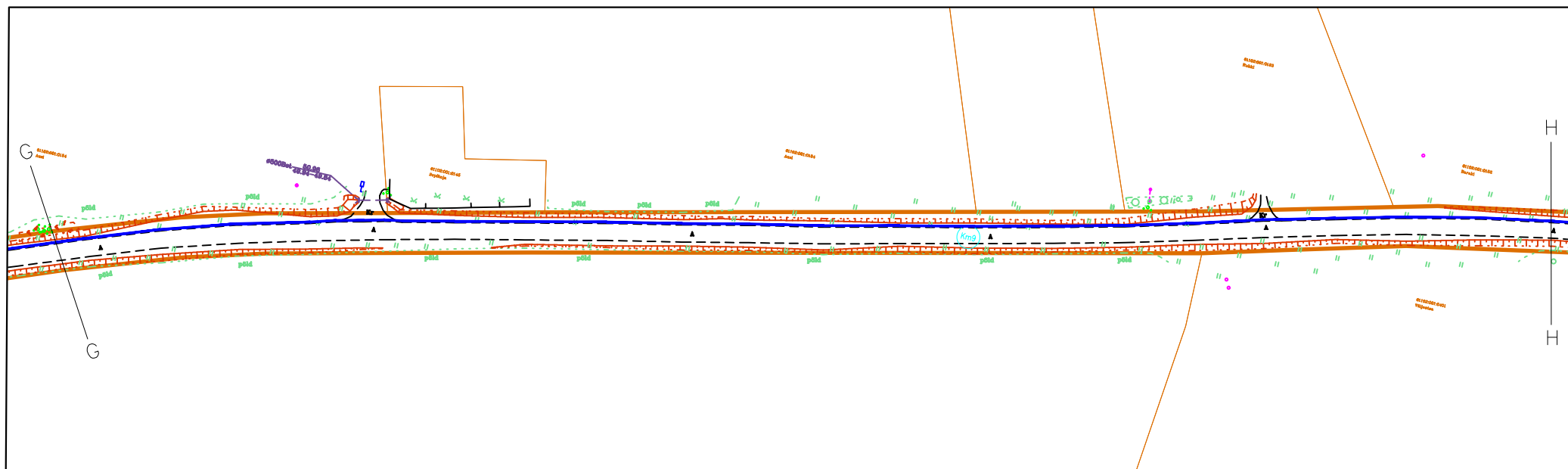
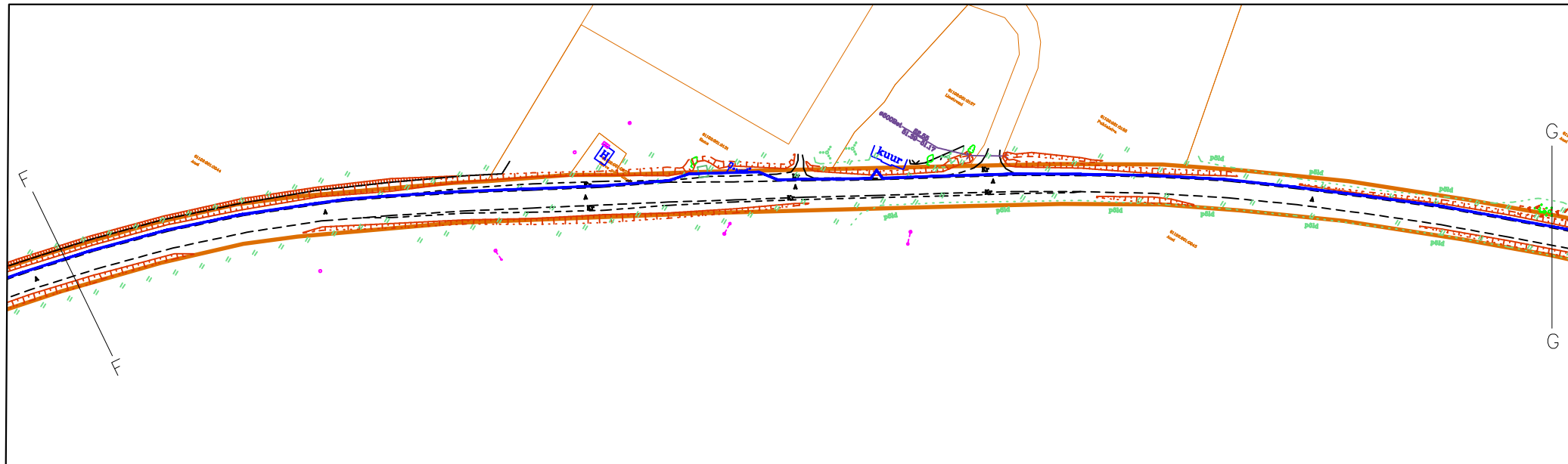
Lisa
Jõgeva maakond Põltsamaa vald
14180 Puurmani–Tabivere tee km 7,11–8,16
Isikliku kasutusõiguse ala suurus: 24042m²






M1:2000

-  PROJEKTEERITUD LIINIRAJATIS
-  LEPINGU OBJEKTIKS OLEVA KINNISTU PIIR
-  KINNISTU PIIR

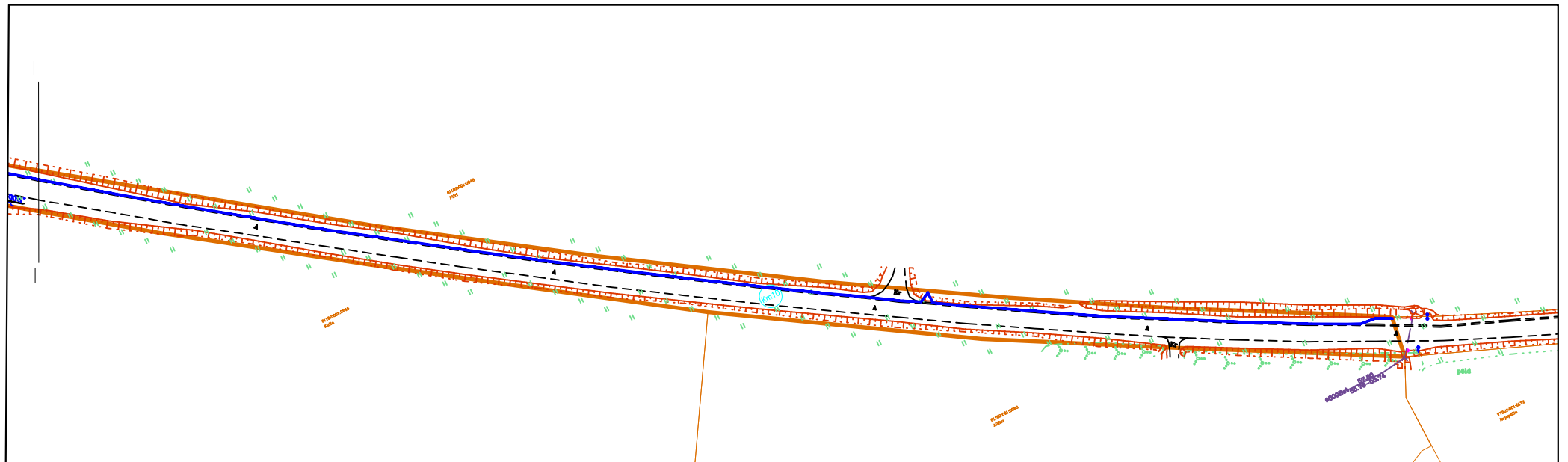

Lisa
Jõgeva maakond Põltsamaa vald
14180 Puurmani–Tabivere tee km 8,16–9,20
Isikliku kasutusõiguse ala suurus: 24042m²






M1:2000

-  PROJEKTEERITUD LIINIRAJATIS
-  LEPINGU OBJEKTIKS OLEVA KINNISTU PIIR
-  KINNISTU PIIR

Lisa
Jõgeva maakond Põltsamaa vald
14180 Puurmani–Tabivere tee km 9,20–10,22
Isikliku kasutusõiguse ala suurus: 24042m²



M1:2000

-  PROJEKTEERITUD LIINIRAJATIS
-  LEPINGU OBJEKTIKS OLEVA KINNISTU PIIR
-  KINNISTU PIIR