

















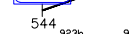
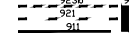
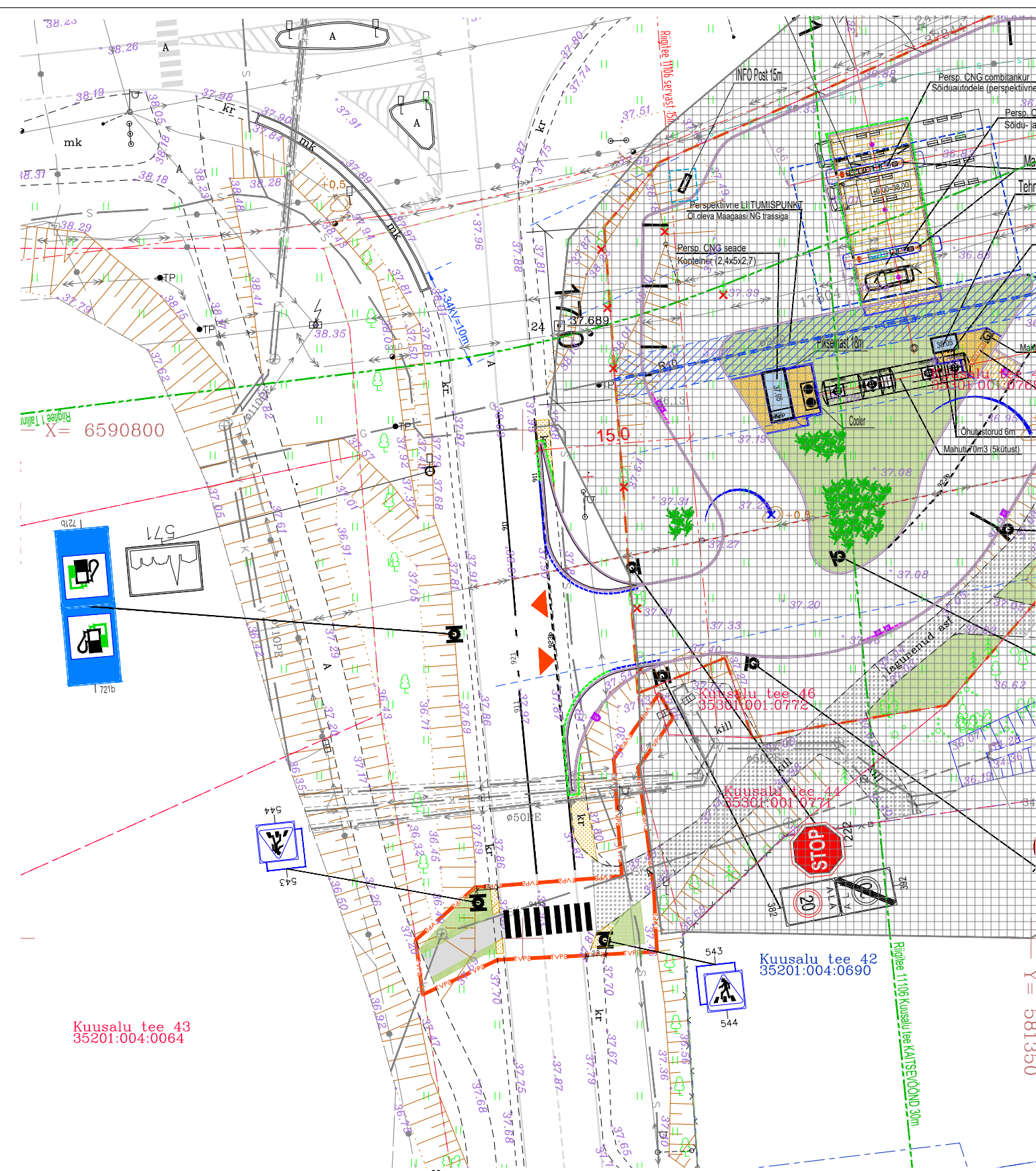



TINGMÄRGID. AS osa

-  Kinnistu piir
-  Olemasolev kergliiklustee Taastatava katendiga
-  Jalgte valgustuse töövõtupiir
-  Likvideeritavad objektid
-  Proj. sisse-väljapääs kinnistule
-  Proj. sõidutee a/b kate 2-kihiline
-  Proj. sõidutee a/b kate 2-kihiline (mahasõit)
-  Taast. sõidutee a/b kate 3-kihiline (mahasõit)
-  Proj. kõnnitee a/b kate (TA maal)
-  Proj. täringukivi, mahasõidu laiendusel
-  Taast./rajatav teepeenar (kruus)
-  Proj. muru / rajatav nõlvaga
-  Proj. sõidutee betoonärekivi, h=10cm
-  Proj. sõidutee betoonärekivi, h=1-3cm
-  Proj. sõidutee betoonärekivi, h=0cm
-  Proj. restkaev-neeluluugiga / kõrgusega
-  Proj. liikluskorraldusvahend post / märk (1 grupp)
-  Proj. markeering
-  Proj. ülekäigu valgusti teraspostil 6m
-  Mahasõidu projektiga kaasneva Tankla projekti mahu varjutus



Alusplaan: Geodeesi 24 OÜ Töö 5439-21 07.09.2021

Teedeehituslik osa kontrollitud:		Andrei Grigorjev Kutsetunnistus: 187279 (Diplomeeritud teedeinsener, tase 7) 15.05.2023		
Muudatus	Kuupäev	Tegija / allkiri	Muudatuse sisu	
OBJEKTI NIMI	Jalgtee valgustuse rajamine 11106 Kuusalu teel			JOONISE SISU
AADRESS	11106 Kuusalu tee (0,77-0,79 km), Kuusalu vald			ASENDIPLAAN
VASTUTAV ISIK	arh M.Kordemets	TEGIJA	A. Vahtel	
MELLSON GRUPP OÜ		TÖÖ NR.	MÖÖTKAVA	KUUPÄEV
Kannikese 5, Tallinn, 10613, tel.5520335, fax 6796770 MTR EEP001254, reg.kood 10790187		0619S	1:500	15.05.23
	PROJ. STAAD.	PP	JOON. NR.	AS-4-02

Märkused:		1. Koordinaadid riiklikus L-Est97. kõrgused EH2000 süsteemis.	
2. Katastrikauste piirid saadud Maa-ametist seisuga 07.09.2021			
	Geodeesia 24 OÜ Litsentsid: 751 MA, EE0000265 Reg.nr: 12135099 Pärnu mnt 139e, 11317 Tallinn info@geodeesia24.ee	Objekt:	<p>KUUSALU TEE 48</p> <p>Harju maakond, Kuusalu vald, Kuusalu alevik, Kuusalu tee 48</p>
Vastutav geodeet:	Karel Truu	Joonise nimetus:	MAA-ALA PLAAN TEHNOVÕRKUDEGA
Moodistas:	Alar Tomingas	Möötkava:	1:500
		Töö nr:	5439-21
		Staadium:	GEODEESIA
		Kuupäev:	07.09.21
		Leht:	1