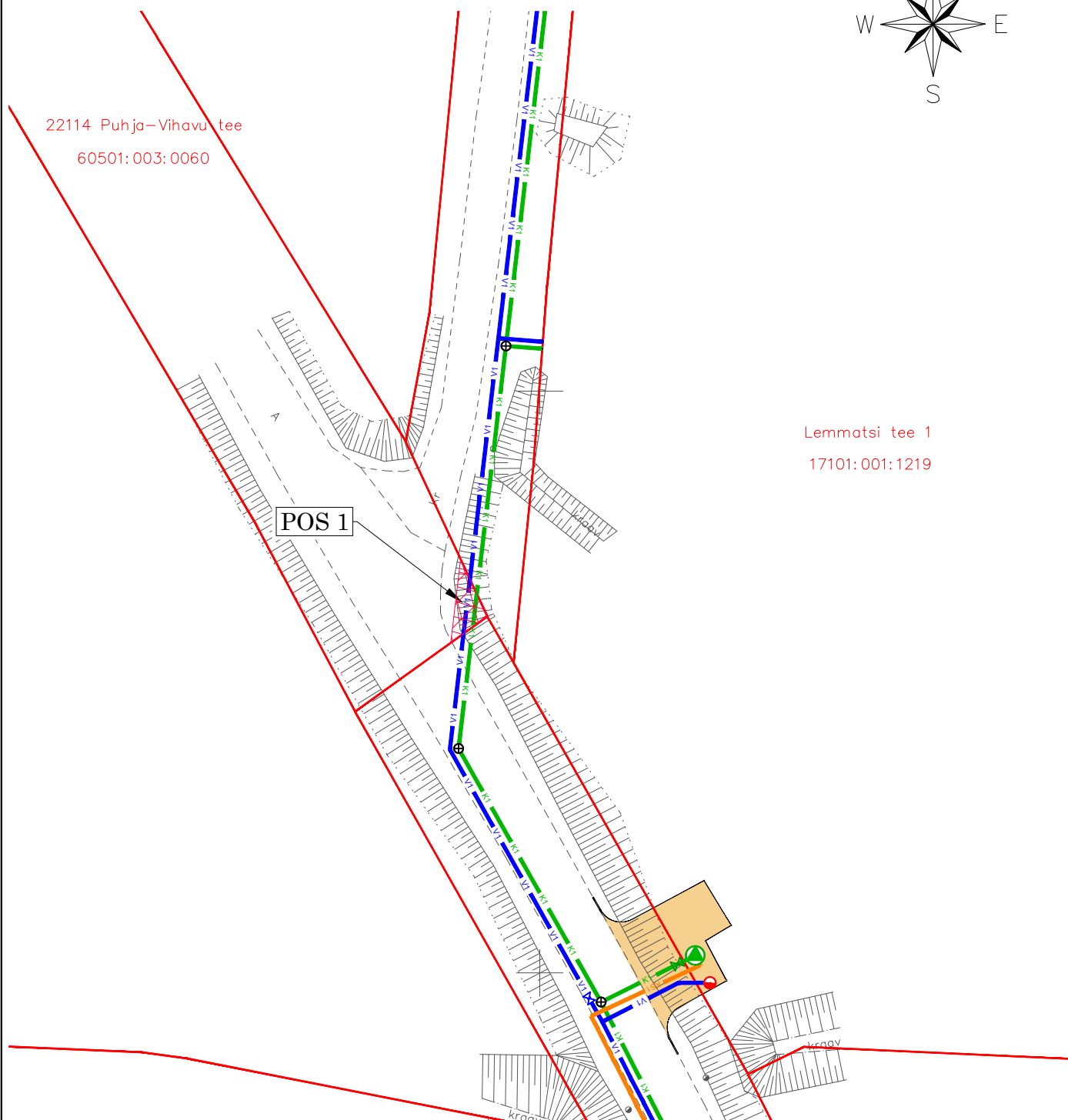
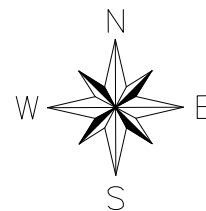









# Isikliku kasutusõiguse seadmise ala plaan

Mõõtkava 1:500 (A4)



-  - Isikliku kasutusõiguse seadmise ala (Pos1)
-  - Katastriüksuse piir
-  K1 - proj. reoveekanaliseerimisvõrgustik
-  V1 - proj. veetorustik
-  KS1 - proj. survekanaliseerimisvõrgustik
-  - proj. reoveekanaliseerimisvõrgustiku kaev
-  - proj. hüdrant

Jrk nr	IKÕ ala Pos nr (plaanil)	Kinnistu registriori number	Katastriüksuse tunnus, nimi ja sihtotstarve	Ala pindala ruutmeetrites m <sup>2</sup>
1.	POS 1	5703750	60501:003:0060 22114 Puhja-Vihavu tee	11 m <sup>2</sup>