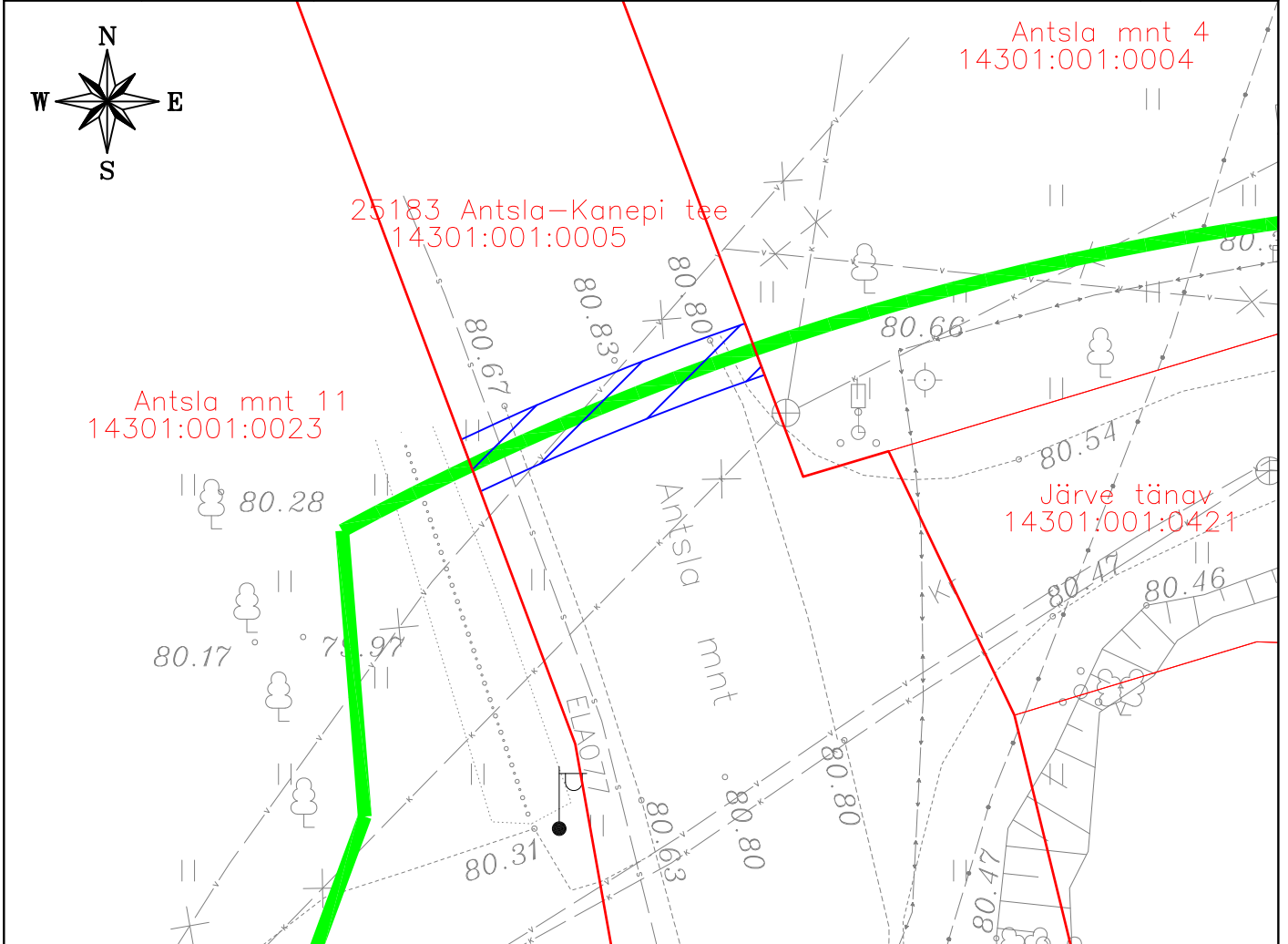





# Isikliku kasutusõiguse seadmise plaan

IKÕ ala Pos nr (plaanil)	Kinnistu registriosana nr	Katastriüksuse tunnus, nimi ja sihtotstarve	IKÕ ala pindala m <sup>2</sup>
Pos 1	3811350	14301:001:0005; 25183 Antsla-Kanepi tee; transpordimaa	22



	IKÕ seadmise ala ca 22 m <sup>2</sup>
	Kinnistute piirid
	Projekteeritud side maakaabelliin

Projekti nimetus / asukoht Passiivse elektroonilise side juurdepääsuvõrgu rajamine, Vana-Antsla küla, Antsla vald, Võru maakond		Töö nr VT2148	
Koostaja Keskkonnaprojekt OÜ	Mõõtkava 1:250	Leht / formaat A4	Kuupäev 01.10.2024