

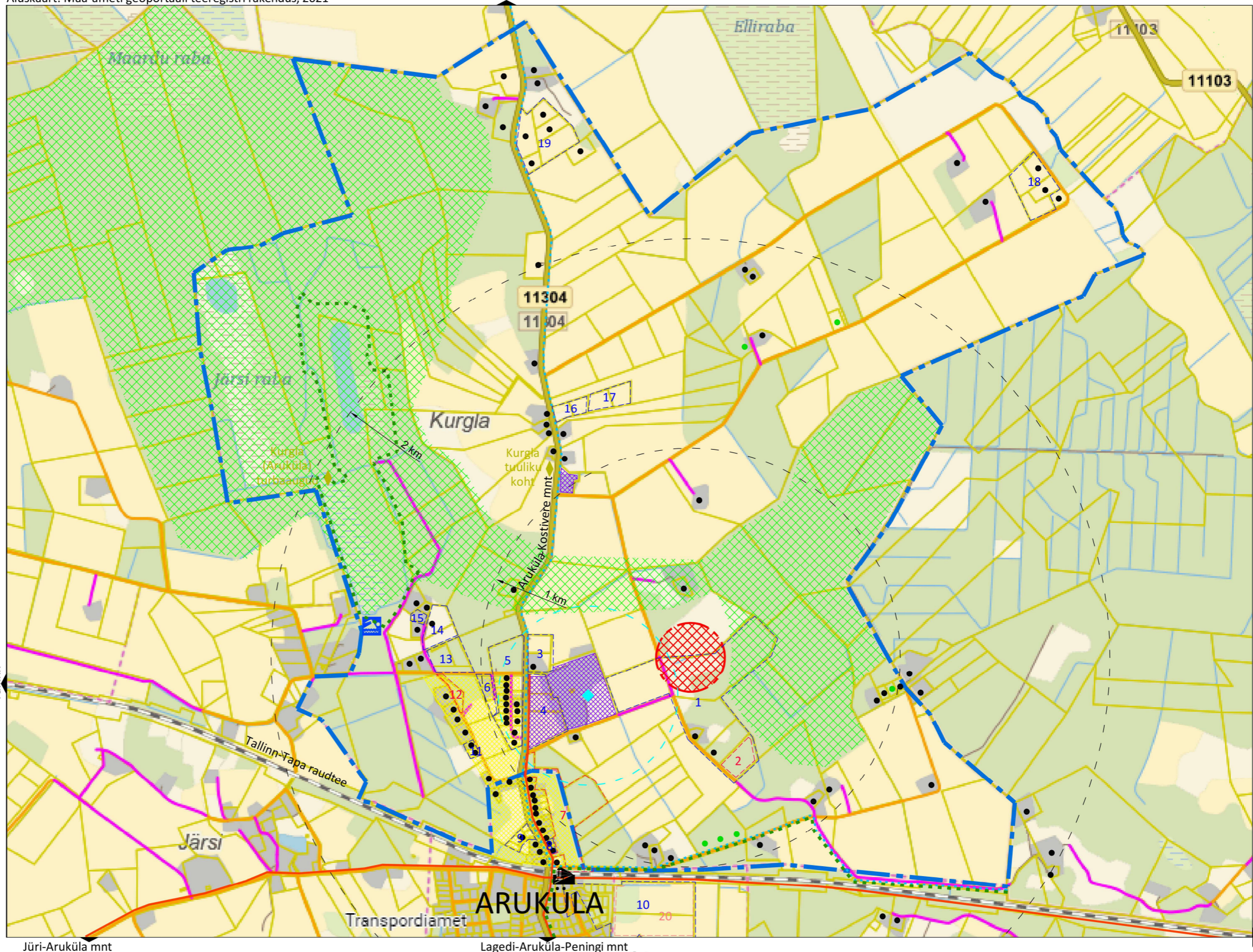
Aluskaart:
Maa-ameti geoportali teeregistri rakendus 24.10.2021








-  Põhimaantee
-  Tugimaantee
-  Kõrvalmaantee
-  Ramp, ühendustee
-  Muu riigitee
-  trassi osa
-  Kohalik tee
-  Erateetee
-  Metsatee
-  registreeritud KÜ








LÄHIMAD DETAILPLANEERINGUALAD

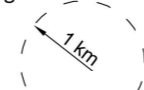
eesmärk elamukruntide rajamine (va pos 4 tootmiskrundi)
(Maa-ameti geoportali planeeringute rakenduse andmed)



- | | |
|----|---|
| 1 | Pääsukese, Rähni ja Särevälja kinnistute ja lähiala detailplaneering, kehtestatud 2017 |
| 2 | Lõokese katastriüksuse detailplaneering, algatatud 2019 |
| 3 | Lehe detailplaneering, kehtestatud 2006 |
| 4 | Kivimäe II maatüki detailplaneering, kehtestatud 2008 |
| 5 | Kivimäe detailplaneering, kehtestatud 2003 |
| 6 | Uue-Lepiku detailplaneering, kehtestatud 2006 |
| 7 | Sarapuu ja Pähkli detailplaneering, algatatud 2021 |
| 8 | Sarapiku 2 detailplaneering, kehtestatud 2002 |
| 9 | Sarapiku 3a detailplaneering, kehtestatud 2006 |
| 10 | Tutti ja Tuti 1 kinnistute ning lähiala detailplaneering, kehtestatud 2018 |
| 11 | Uus-Laane detailplaneering, kehtestatud 2002 |
| 12 | Uus-Laane II detailplaneering, algatatud 2021 |
| 13 | Koidu detailplaneering, kehtestatud 2008 |
| 14 | Raudlinna ja Talitundru katastriüksuste ning lähiala detailplaneering, kehtestatud 2017 |
| 15 | Karuheina detailplaneering, kehtestatud 2007 |
| 16 | Sinipõllu detailplaneering, kehtestatud 2010 |
| 17 | Siniaru detailplaneering, kehtestatud 2010 |
| 18 | Loosauna detailplaneering, kehtestatud 2007 |
| 19 | Kiviipiiri detailplaneering, kehtestatud 2007 |
| 20 | Kasesalu ja Kasepunga detailplaneering, algatamise taotlus |



-  KURGLA KÜLA PIIR
-  KÄESOLEVA DETAILPLANEERINGU (DP) ALA
-  ALEVIK 2143elanikuga (seisuga 01.12.2022)
-  DP VÕIMALIKUS MÕJUALAS OLEV ELAMU
-  ELAMUMAA VASTAVALT ÜLDPLANEERINGULE
-  ÄRI JA TOOTMISE MAA VASTAVALT ÜLDPLANEERINGULE
-  ROHEVÕRGUSTIK VASTAVALT ÜLDPLANEERINGULE

-  KERGLIIKLUSTEE VASTAVALT ÜLDPLANEERINGULE
-  PALVERÄNNU TEE VASTAVALT ÜLDPLANEERINGULE
-  MATKARADA VASTAVALT ÜLDPLANEERINGULE
-  PÄRANDKULTUURI OBJEKT
-  SUPLUSKOHT
-  RONGI PEATUSKOHT
-  OHTLIK KÄITIS MÕJUALAGA (raadius 428 m)
(Alus: Maa-ameti geoportali ohtlike käitiste rakendus 30.12.2022)



-  RAADIUS VAHEKAUGUSTES ORIENTEERUMISEKS
-  ELAMU RAJAMISE SOOV (alus: KÜ sihtotstarve, ehitusluba, projekteerimistingimused, taotlus elamumaa sihtotstarbe määramiseks ja kinnistu jagamiseks seisuga detsember 2021)

ARUKÜLA

Raasiku vallas, Kurgla külas, Rähni ja Lõokese katastriüksustel ja lähialal „Kurgla krossiraja“ detailplaneering



RAASIKU VALD
Tallinna mnt 24
Aruküla 75201
Tel 60 70 348
raasiku.vald@raasiku.ee

Raasiku Vallavalitsuse töö nr DP1-2021
Autorid: Eeva Avik, Johanna Sepmann, Riina Rand, Indrek Mikk
Krista Erg-Scacchetti, Siiri Hunt, Raili Ilves
Joonestas: Eeva Avik, Siiri Hunt
Kontrollis: Indrek Mikk

Joonis 2 M 1:20 000

KONTAKTVÕÖND