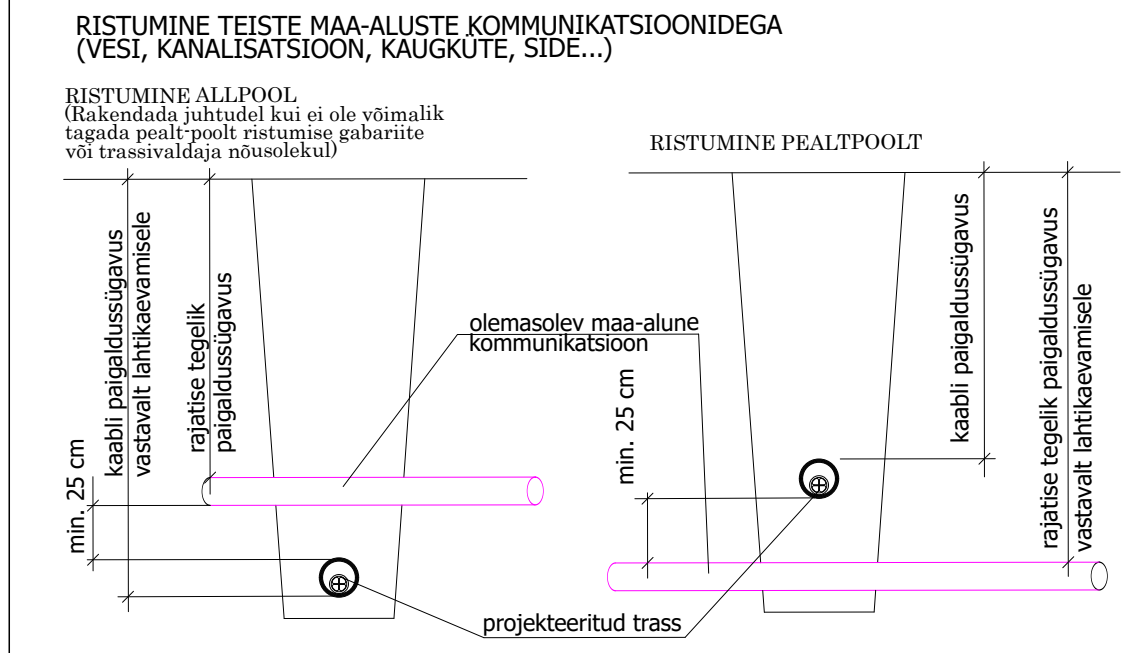
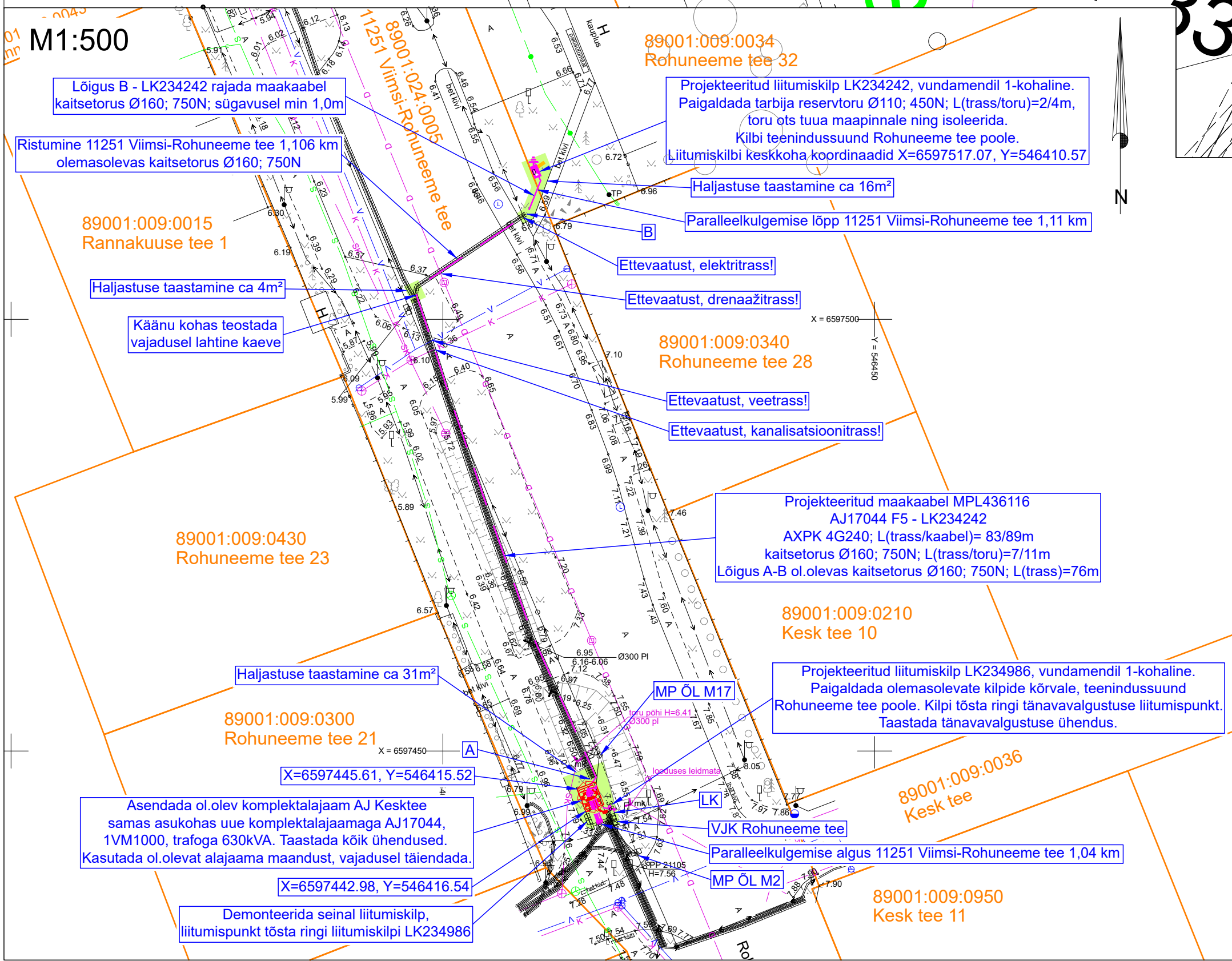

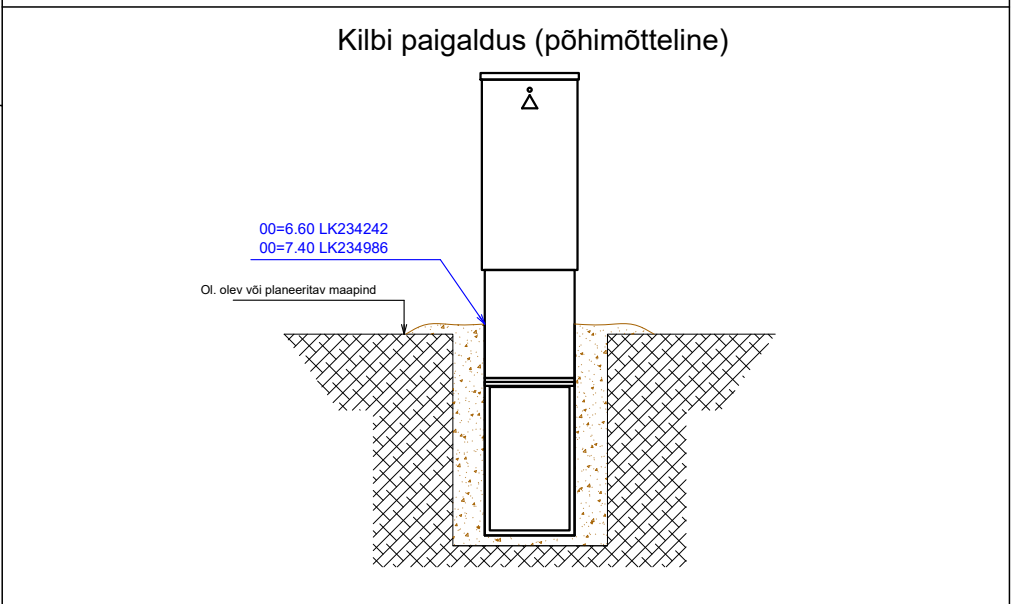


M1:50



- Üldmärkused:
- Projekt on teostatud digitaliseeritud alusplaanile vastavalt Elektrilevi OÜ poolt väljastatud projekteerimisülesandele nr LT-30170H.
  - Alusplaanina on kasutatud Kirjanurk OÜ töö nr 12999G "Geodeetiline alusplaan" 06.12.2024. Kõrgused on EH2000 süsteemis, koordinaadid L-EST97 süsteemis.
  - Tehnovõrkude kaitsevööndis kaevatakse käsitsi. Tööde teostamisel tuleb lähtuda liinirajatiste kaitsevööndis tegutsemise eeskirjast.
  - Täitematerjal ei tohi sisaldada suuri kive (≥15 cm), kõrvalisi esemeid, turvast, pehmet savi, puidu- või raadamisjäätmekivi, jääd, lund ja külmutunud pinnast (pinnasekamakaid), muid kahjustavaid aineid ning jäätmekivi. Talvetingimustes kasutada tagasitäitena ainult sulasid ja kergesti tihendatavaid materjale.
  - Pärast kaevetööd taastada endine olukord ning korrestada ehitusjäljed.
  - Katete taastamisel lähtuda töö aegsest olukorrast. Kui ehitustööde käigus selgub, et on kasutatud teistsugust konstruktsiooni, taastada katted vastavalt olemasolevale konstruktsioonile, et ei tekiks konstruktsioonilisi erinevusi.
  - Kaabel paigaldada kogu trassi ulatuses kaitsetorus minimaalselt 1,0m sügavusele. Vähi sügavus kõrvalmaantee katte ja mulde all 1,5m; mulde nõlvast kuni 1m kaugusel 1,2m; teemaal ja ristumisel kraaviga, kraavi/truubi põhjast 1,0m.



STROMTEC OÜ TÖÖ NR 24-240 TINGMÄRGID	
	Proj. madalpinge maakaabel kaitsetorus (esimene nr on kaablite arv kaevikus)
	Proj. keskpinge maakaabel kaitsetorus (esimene nr on kaablite arv kaevikus)
	Proj. madalpinge liitumiskilp tarbija reservoturga
	Proj. maaduspaiagaldis
	Proj. komplektalajaam
	Proj. maakaabelliini jätkumuhv
	Proj. haljastuse taastamine (kaevetööde ala) ca 51m²
	Katastriüksuse piir
	Ol. olev madalpinge maakaabel
	Ol. olev madalpinge õhuiliin
	Ol. olev keskpinge maakaabel
	Ol. olev veetrass
	Ol. olev kanalisatsioonitrass
	Ol. olev sadekanalisatsioonitrass
	Ol. olev дренаž
	Ol. olev sidetrass

Tellija:		Elektreilevi OÜ	
Töö nimetus:		Rohuneeme tee 32 kinnistul elektrivõrku liitumise elektrivõrguga Haagneeme alevik ja Pringi küla, Viimsi vald, Harju maakond.	
Joonise nimetus:		Asendiplaan	
Päevalille 2-2, Ülenurme, Tartumaa, 61714		MTR: TEL002388	
Reg. nr: 12688881		+372 553 4119	
E-mail: jaanus@stromtec.ee		Projekteerija: Harri Laks; tel 53 835 935	
Kontrollis: Jaanus Kaldoja		Kuupäev: 09.07.2025	
Töö nr: 24-240		Joonise nr: 001	
Mõõtkava: M1:500/A2		M1:50/A2	