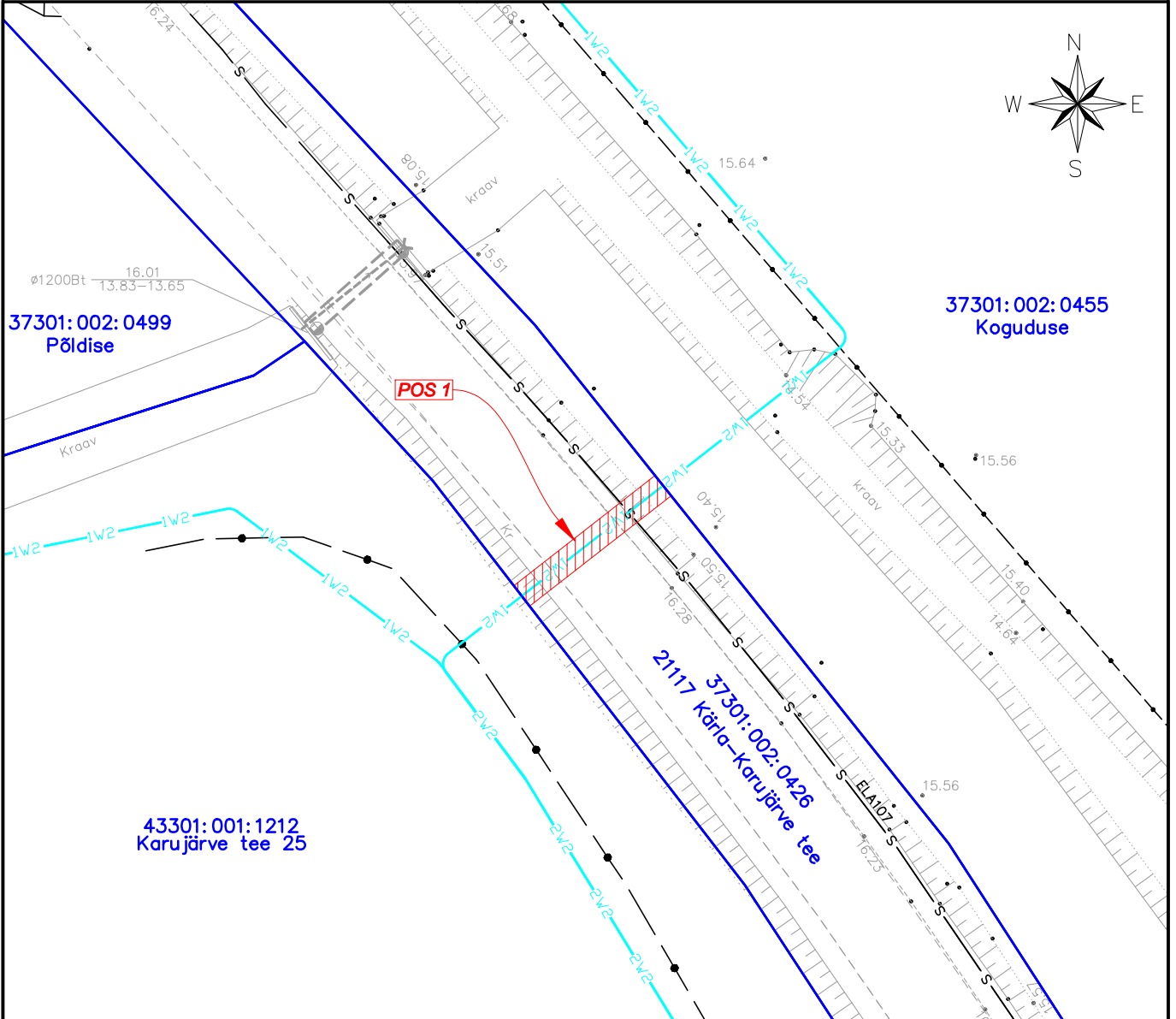





ISIKLIKU KASUTUSÕIGUSE SEADMISE PLAAN NR 1

IKÕ ala Pos nr (plaanil)	Kinnistu registriosa nr	Katastriüksuse tunnus, nimi ja sihtotstarve	IKÕ ala pindala m ²
Pos 1	13693550	37301:002:0426; 21117 Kärla-Karujärve tee; transpordimaa	28



-  - IKÕ seadmise ala
-  - Katastriüksuse piirid
-  - Projekteeritud tehnovõrk - elektri maakaabelliin (pikkus 14 m)

Projekti nimetus / asukoht Karu-Kärla 10kV õhuliini rekonstrueerimine, II ETAPP Kärla-Kirikuküla ja Kärla alevik, Saaremaa vald, Saare maakond			Töö nr IP6322
Koostaja Draftit OÜ	Möötkava 1:500	Leht / formaat A4	Kuupäev 13.05.2024