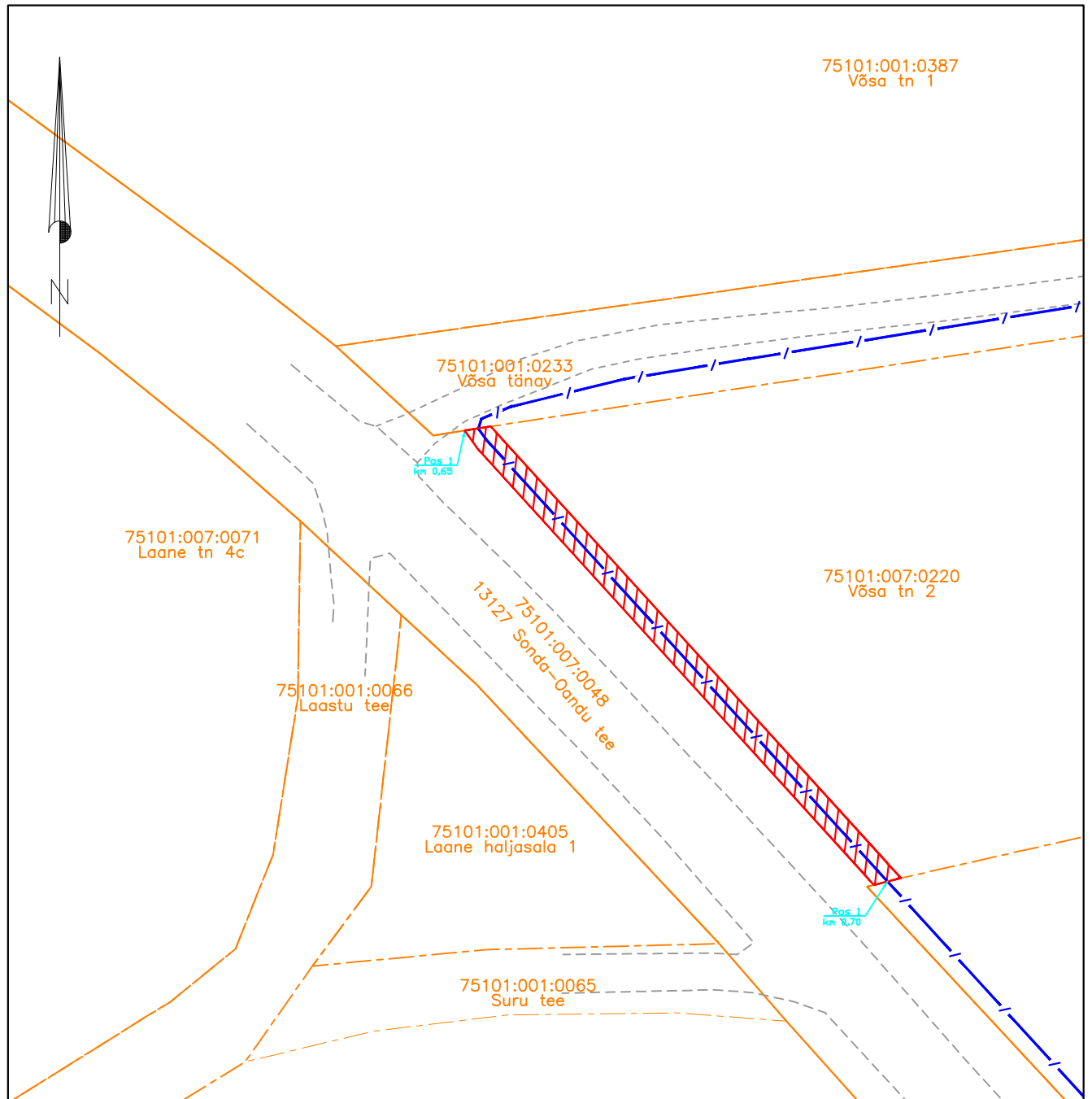


Isikliku kasutusõigusega seadmise ala plaan (Leht 1/4)

Ida-Viru maakond, Lüganuse vald, Nüri küla

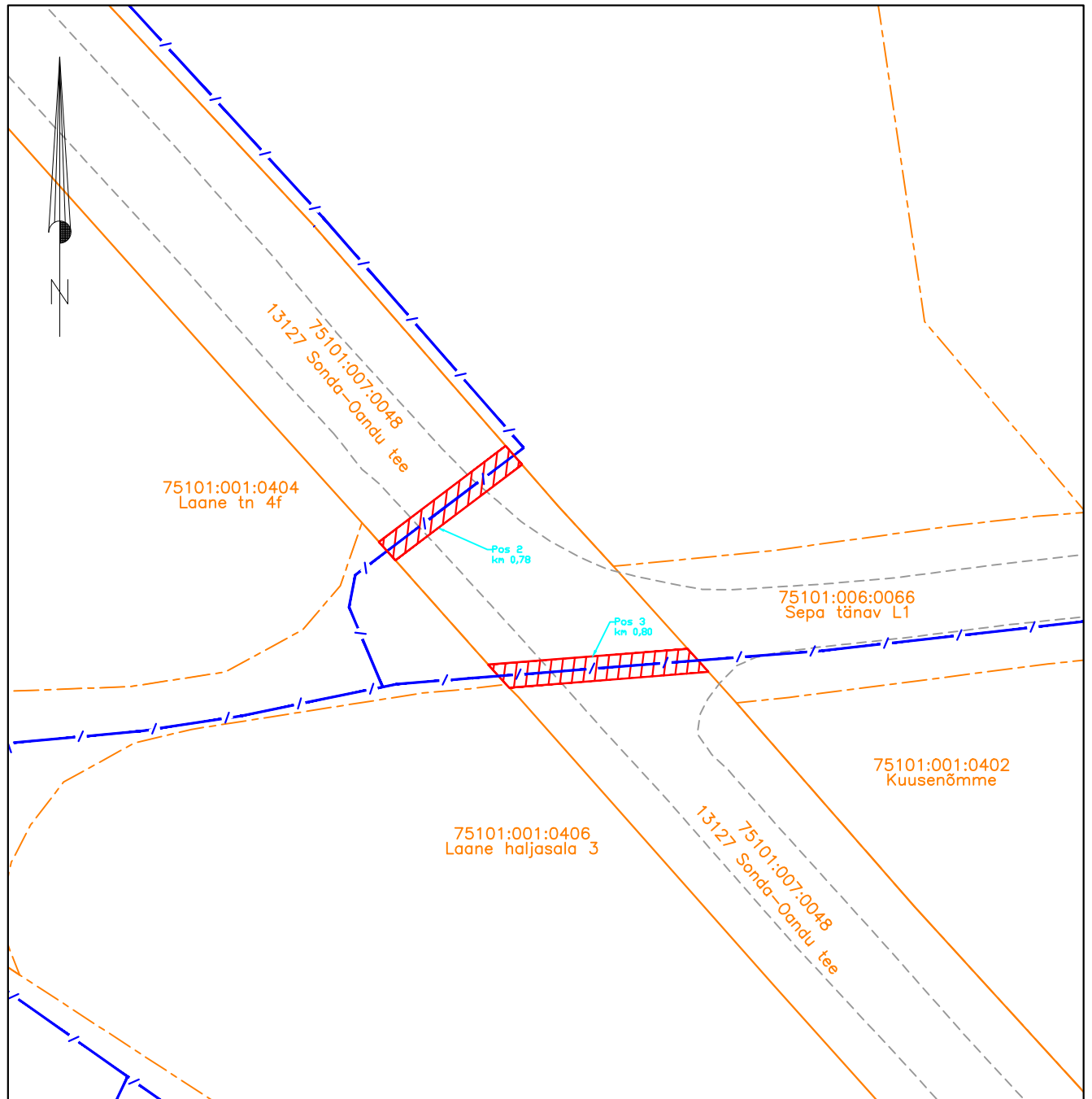


Jrk nr	IKÕ ala Pos nr (plaanil)	Kinnistu registriosa number	Katastriüksuse tunnus, nimi ja sihtotstarve;	Ala pindala ruutmeetrites m ²
1.	Pos 1	8029950	75101:007:0048 13127 Sonda-Oandu tee Transpordimaa	99m ²
2.	Pos 2	8029950	75101:007:0048 13127 Sonda-Oandu tee Transpordimaa	26m ²
3.	Pos 3	8029950	75101:007:0048 13127 Sonda-Oandu tee Transpordimaa	33m ²
4.	Pos 4	8029950	75101:007:0048 13127 Sonda-Oandu tee Transpordimaa	26m ²
5.	Pos 5	8029950	75101:007:0048 13127 Sonda-Oandu tee Transpordimaa	47m ²

Möötkava: M 1:500

- Lepingu objektiks oleva katastriüksuse piir
- Katastriüksuste piirid
- Sideehitis
- Kasutusõiguse ala (PARI ID 698362)

Isikliku kasutusõigusega seadmise ala plaan (Leht 2/4)
 Ida-Viru maakond, Lüganuse vald, Nüri küla

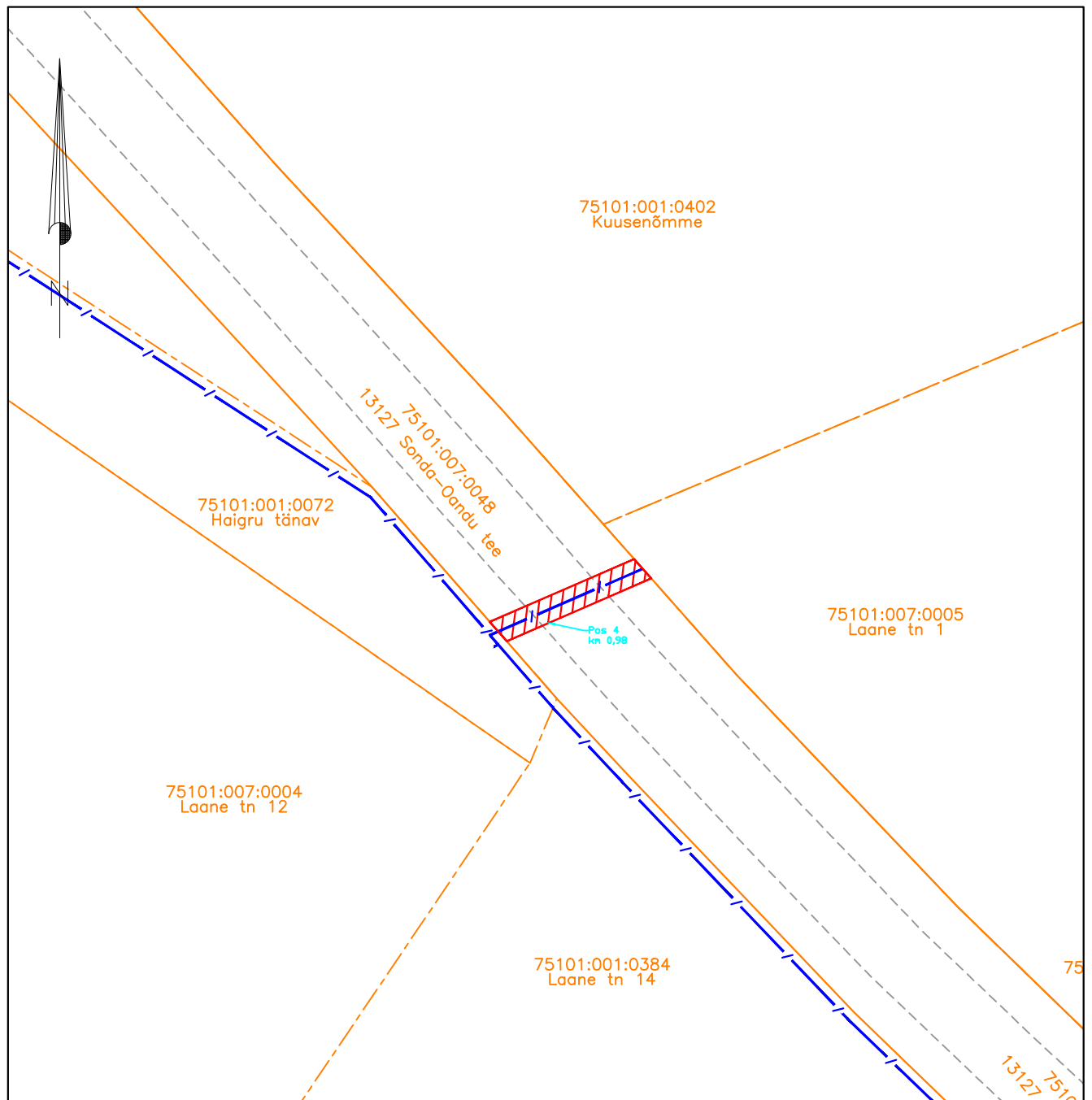


Jrk nr	IKÕ ala Pos nr (plaanil)	Kinnistu registriosa number	Katastriüksuse tunnus, nimi ja sihtotstarve;	Ala pindala ruutmeetrites m ²
1.	Pos 1	8029950	75101:007:0048 13127 Sonda-Oandu tee Transpordimaa	99m ²
2.	Pos 2	8029950	75101:007:0048 13127 Sonda-Oandu tee Transpordimaa	26m ²
3.	Pos 3	8029950	75101:007:0048 13127 Sonda-Oandu tee Transpordimaa	33m ²
4.	Pos 4	8029950	75101:007:0048 13127 Sonda-Oandu tee Transpordimaa	26m ²
5.	Pos 5	8029950	75101:007:0048 13127 Sonda-Oandu tee Transpordimaa	47m ²

Möötkava: M 1:500

- Lepingu objektiks oleva katastriüksuse piir
- Katastriüksuste piirid
- Sideehitis
- Kasutusõiguse ala (PARI ID 698362)

Isikliku kasutusõigusega seadmise ala plaan (Leht 3/4)
 Ida-Viru maakond, Lüganuse vald, Nüri küla



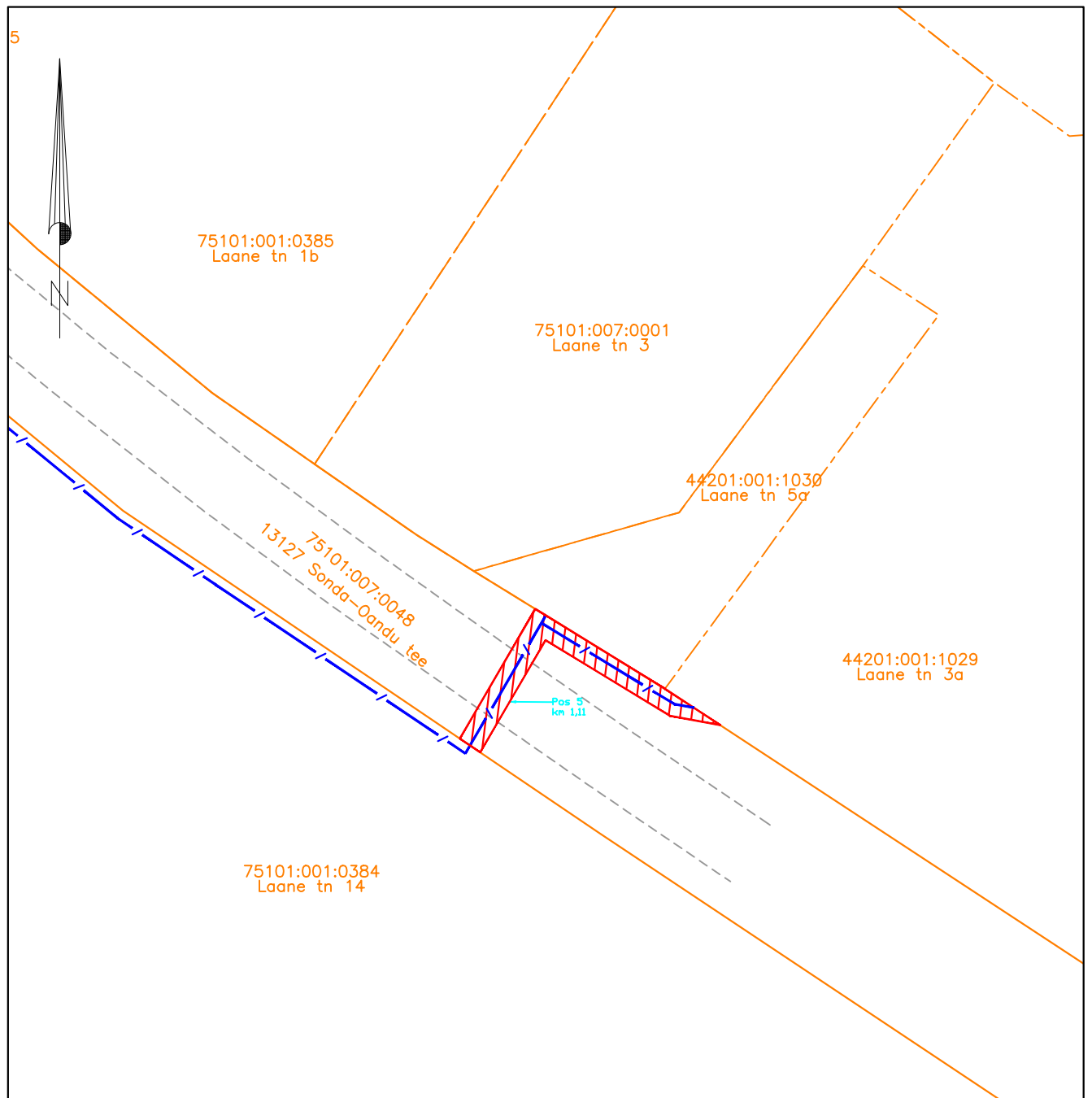
Jrk nr	IKÕ ala Pos nr (plaanil)	Kinnistu registriosa number	Katastriüksuse tunnus, nimi ja sihtotstarve;	Ala pindala ruutmeetrites m ²
1.	Pos 1	8029950	75101:007:0048 13127 Sonda-Oandu tee Transpordimaa	99m ²
2.	Pos 2	8029950	75101:007:0048 13127 Sonda-Oandu tee Transpordimaa	26m ²
3.	Pos 3	8029950	75101:007:0048 13127 Sonda-Oandu tee Transpordimaa	33m ²
4.	Pos 4	8029950	75101:007:0048 13127 Sonda-Oandu tee Transpordimaa	26m ²
5.	Pos 5	8029950	75101:007:0048 13127 Sonda-Oandu tee Transpordimaa	47m ²

Möötkava: M 1:500

- Lepingu objektiks oleva katastriüksuse piir
- Katastriüksuste piirid
- Sideehitis
- Kasutusõiguse ala (PARI ID 698362)

Isikliku kasutusõigusega seadmise ala plaan (Leht 4/4)

Ida-Viru maakond, Lüganuse vald, Nüri küla



Jrk nr	IKÕ ala Pos nr (plaanil)	Kinnistu registriossa number	Katastriüksuse tunnus, nimi ja sihtotstarve;	Ala pindala ruutmeetrites m ²
1.	Pos 1	8029950	75101:007:0048 13127 Sonda-Oandu tee Transpordimaa	99m ²
2.	Pos 2	8029950	75101:007:0048 13127 Sonda-Oandu tee Transpordimaa	26m ²
3.	Pos 3	8029950	75101:007:0048 13127 Sonda-Oandu tee Transpordimaa	33m ²
4.	Pos 4	8029950	75101:007:0048 13127 Sonda-Oandu tee Transpordimaa	26m ²
5.	Pos 5	8029950	75101:007:0048 13127 Sonda-Oandu tee Transpordimaa	47m ²

Möötkava: M 1:500

- Lepingu objektiks oleva katastriüksuse piir
- Katastriüksuste piirid
- Sideehitis
- Kasutusõiguse ala (PARI ID 698362)