

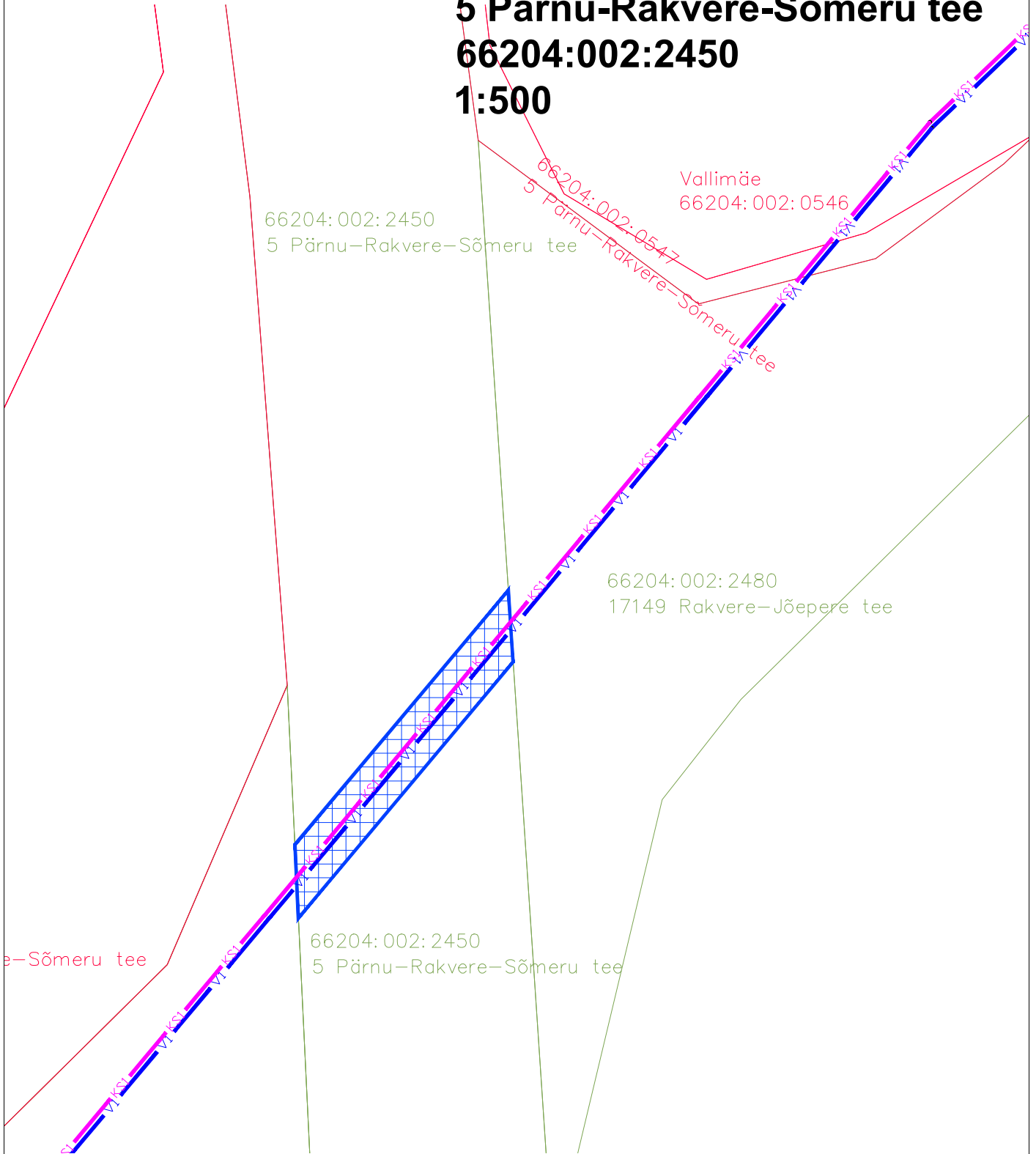
Joonis nr 7

Riigimaa





5 Pärnu-Rakvere-Sõmeru tee

66204:002:2450

1:500



TINGMÄRGID

-  Mõõdistatud maaregistri tunnuse saanud krunt
-  Projekteeritud ühisveetorustik
-  Projekteeritud ühiskanaliseerimise torustik
-  Kasutusõiguse ala

Rajatise tehnilised andmed

Kasutusõiguse ala: 135m²

Projekteeritava torustiku pikkus kaitsevööndi ulatuses: 60m

Kaitsevööndi laius vee ja kanalisatsioonitorustiku teljest 2m mõlemale poole

Koostas: Andrei Malõšev, KVVK PROJEKT OÜ