





| | |
|---|--|
|  | PROJEKTEERITUD KATTE SERV |
|  | PROJEKTEERITUD PEENRA SERV |
|  | PROJEKTEERITUD TEE TELG |
|  | PROJEKTEERITUD SÕIDUTEE |
|  | PROJEKTEERITUD SÕIDUTEE TUGIPEENAR |
|  | PROJEKTEERITUD TÄRINGUKIVIKATE |
|  | PERSPEKTIIVNE BRAIKIVI |
|  | PROJEKTEERITUD HALJASALA |
|  | PROJEKTEERITUD NÕLV |
|  | PROJEKTEERITUD NÄHTAVUSKOLMNURK 7x105m |

| | |
|--|---|
|  | LIKVIDEERITAV OBJEKT |
|  | LIKVIDEERITAV HALJASTUS |
|  | PROJEKTEERITUD ELEKTRIKAABLI KAITSETORU |
|  | VAREM PROJEKTEERITUD LAHENDUS |

1. Geodeetiline alusplaan on koostatud 03.06.2024 OÜ Gem-Geo poolt töö nr 13650. Koordinaadid L-Est '97 ja kõrgused EH2000 süsteemis.

Näpi tee, Näpi alevik, Rakvere vald,
Lääne-Viru maakond

MÕÕTKAVA / SCALE:
1:500

100 NIMETUS / PROJECT NAME:
Riigimaantee nr 17208 Näpi–Roodevälja
km 1,36 ja Näpi tee 5 kinnistu
juurdepääsutee ristmik

Asendiplaan ja liikluskorraldus

File: Näpi mahasõit TL.dwg