

### KATASTRIÜKSUSE ANDMED

Positsiooni number:	91
Kinnistusregistriosa number:	14448950
Katastriüksuse nimi/aadress:	Nurmetsa
Katastriüksuse tunnus:	56201:003:0500
Sihtotstarve:	Maatulundusmaa 100%
Kinnistu pindala:	2,93 ha
Maaeralduse pindala:	3868 m <sup>2</sup>

Maaomanike nimed:	
Nimi	Nimi

RMK	
-----	--

Maaomanike kontaktandmed: (telefon, mail, aadress):	
laane-harjumaa@rmk.ee	
5053387	
Koidu tn 3, Risti alevik	

#### Kavandatud tööd kinnistu lähistel:

- Ehitustööd, mis on seotud erakinnistuga:
- olemasoleva sõidutee rekonstrueerimine
  - olemasoleva mahasõidu rekonstrueerimine
  - olemasoleva mahasõidu likvideerimine
  - metsa ja võsa raadamine ja juurimine
  - üksiku puu kärpimine
  - olemasoleva posti likvideerimine
  - jalgratta- ja jalgte rajamine
  - ehitustööde käigus kahjustatud kasvupinnase taastamine mulla ja murukülviga

Nõustun oma kinnistul isikliku kasutusõiguse seadmisega Transpordiameti kasuks	Nõustun oma kinnistul maaeraldusega Transpordiameti kasuks
--	--

Allkiri	Kuupäev	Allkiri	Kuupäev

#### TINGMÄRGID


- KINNISTU PIIR
- ① POSITSIOONI NUMBER
- - - Planeeritud maaeralduse piir
- ▨ Planeeritud maaeralduse ulatus
- ▨ Metsa või võsa raadamine ja juurimine teemaalt 23 m<sup>2</sup> ja kinnistult 3428 m<sup>2</sup>

**Landverk**  
ROAD ENGINEERING  
LANDVERK OÜ Turu 34b, Tartu, info@landverk.ee  
Registrikood:11889198 MTR: EEP003540

Kontrollis: Ott Ojaperv  
Allkirjastatud digitaalselt

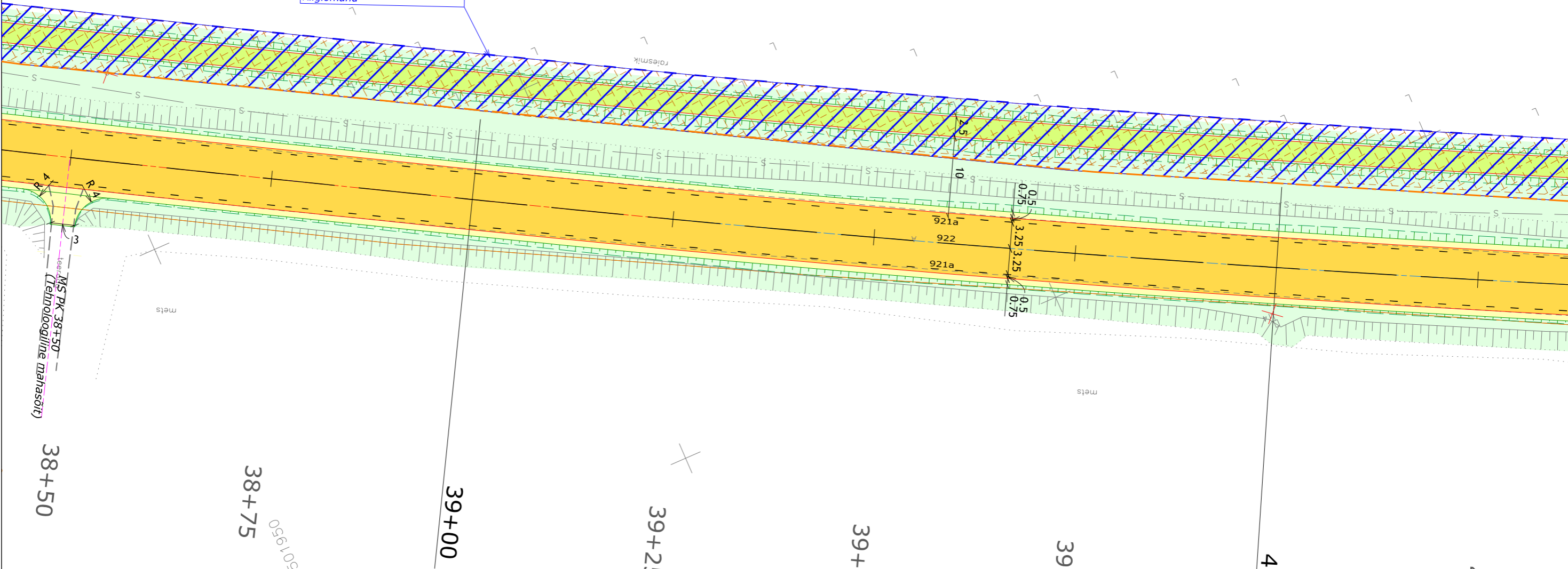
Projekteerija: Maia-Liisa Vares  
Allkirjastatud digitaalselt

Tellija	Transpordiamet	Töö nr.	T2109
Töö nimetus	Riigitee nr 11230 Harju-Risti - Riguldi - Võntküla km 3,0 - 6,6 lõigu projekt	Objekti aadress	Harju maakond Lääne-Harju vald Harju-Risti küla
Joonis	Krundijaotuskava	Projekti staadium	Põhiprojekt
Fail	T2109_PP_KK-krundijaotuskavad	Kuupäev	16.12.2021
		Mööd	1:500
		Joonis	POS-91-1



91  
Nurmemetsa  
56201:003:0500

Äralõige kinnistust 3868m<sup>2</sup>  
Nurmemetsa(56201:003:0500)  
Riigiomand



MS PK 38+50 -  
Leevri  
(tehniloogiline mahasõit)

38+50

38+75

39+00

39+25

39+50


39

4

501950 = y  
6564900 = x

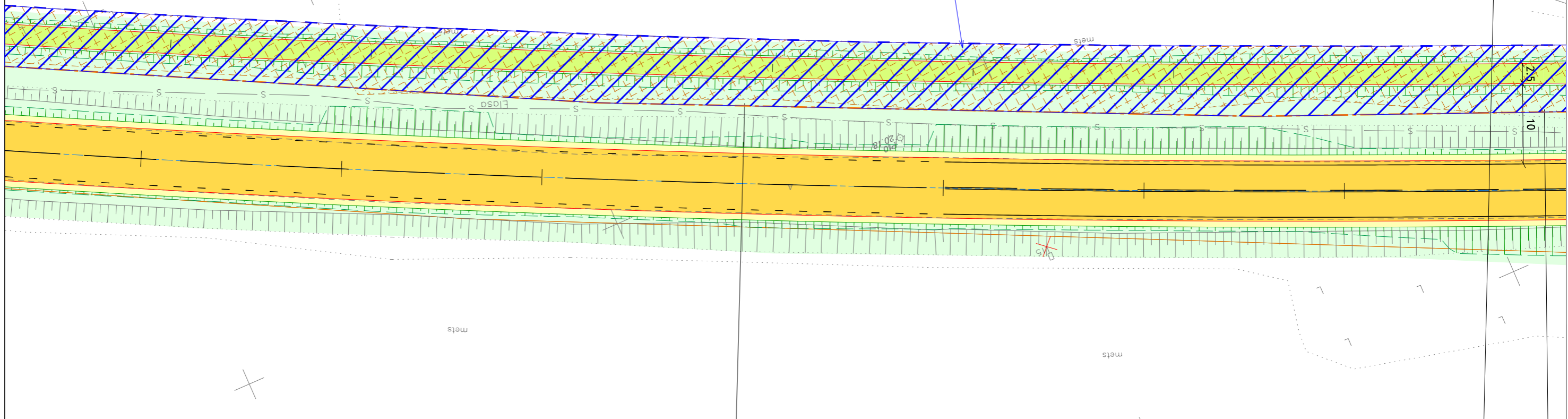
TINGMÄRGID	
	KINNISTU PIIR
	POSITSIONI NUMBER
	Planeeritud maaeralduse piir
	Planeeritud maaeralduse ulatus
	Metsa või võsa raadamine ja juurimine teemaalt 23 m <sup>2</sup> ja kinnistult 3428 m <sup>2</sup>

 <b>Landverk</b> ROAD ENGINEERING LANDVERK OÜ Turu 34b, Tartu, info@landverk.ee Registrikood:11889198 MTR: EEP003540	Tellijä	Transpordiamet	Töö nr.	T2109			
	Kontrollis	Ott Ojaperv	Allkirjastatud digitaalselt	Töö nimetus	Riigitee nr 11230 Harju-Risti - Riguldi - Võntküla km 3,0 - 6,6 lõigu projekt		
Projekteerija	Maia-Liisa Vares	Allkirjastatud digitaalselt	Joonis	Krundijaotuskava	Projekti staadium	Põhiprojekt	
Fail	T2109_PP_KK-krundijaotuskavad	Kuupäev	16.12.2021	Mööd	1:500	Joonis	POS-91-2



91  
Nurmemeis  
56201:003:0500

Äralõige kinnistus 3904m<sup>2</sup>  
Nurmemeis (56201:003:0500)  
Riigimand



40+25






40+50

40+75

41+00

41+25

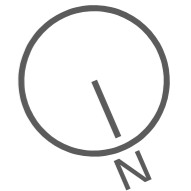
### TINGMÄRGID

-  KINNISTU PIIR
-  POSITSIOONI NUMBER
-  Planeeritud maaeralduse piir
-  Planeeritud maaeralduse ulatus
-  Metsa või võsa raadamine ja juurimine teemaalt 23 m<sup>2</sup> ja kinnistult 3428 m<sup>2</sup>

**Landverk**  
ROAD ENGINEERING  
LANDVERK OÜ Turu 34b, Tartu, info@landverk.ee  
Registrikood:11889198 MTR: EEP003540

Kontrollis: **Ott Ojaperv** Allkirjastatud digitaalselt  
Projekteerija: **Maia-Liisa Vares** Allkirjastatud digitaalselt

Tellija Transpordiamet		Töö nr. T2109	
Töö nimetus Riigitee nr 11230 Harju-Risti - Riguldi - Võntküla km 3,0 - 6,6 lõigu projekt		Objekti aadress Harju maakond Lääne-Harju vald Harju-Risti küla	
Joonis Krundijaotuskava		Projekti staadium Põhiprojekt	
Fail T2109_PP_KK-krundijaotuskavad	Kuupäev 16.12.2021	Mööd 1:500	Joonis POS-91-3



009105 = Y  
x = 6564950

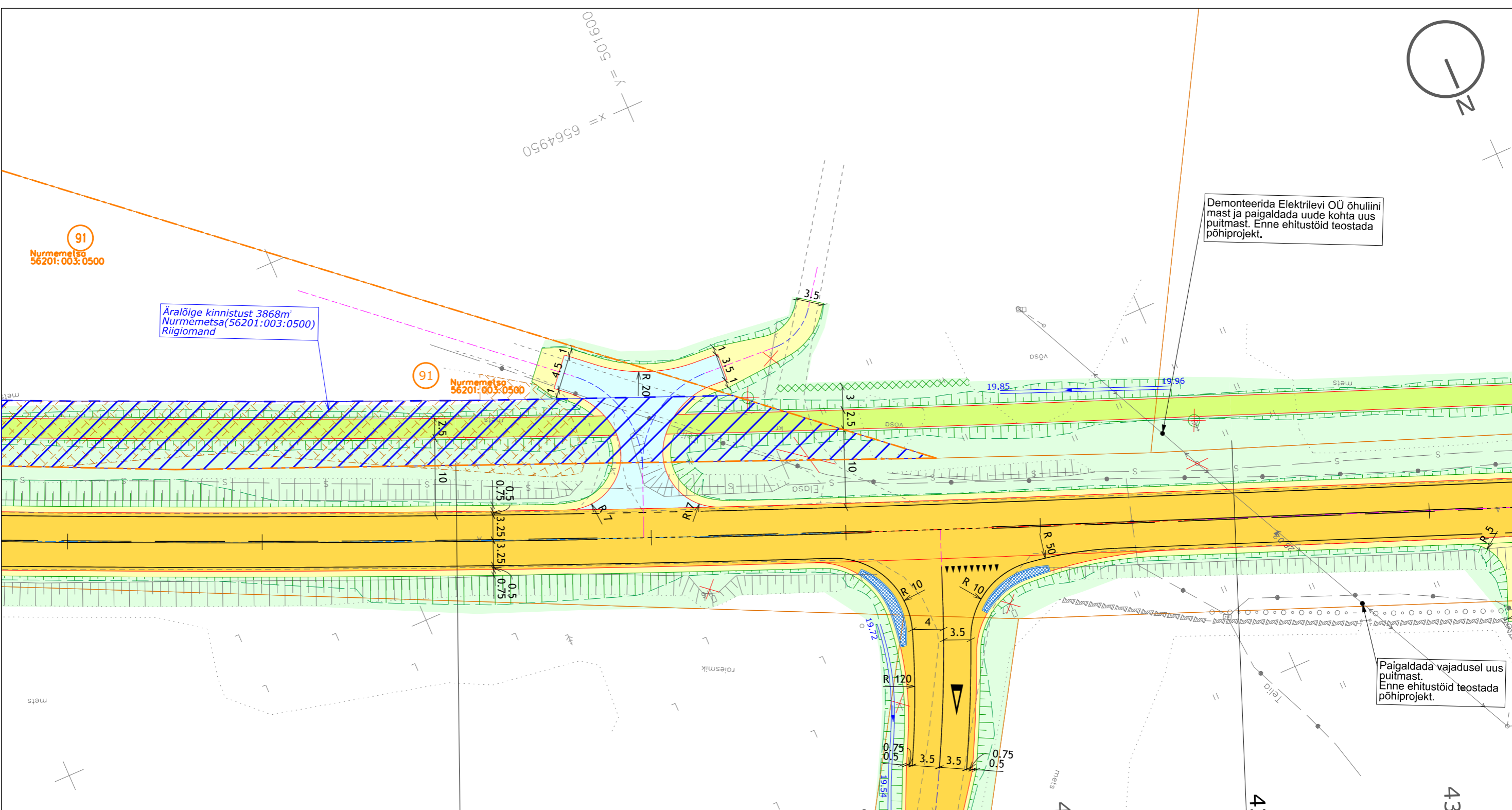
91  
Nurmetsa  
56201:003:0500

Äralõige kinnistust 3868m<sup>2</sup>  
Nurmetsa(56201:003:0500)  
Riigimand

91  
Nurmetsa  
56201:003:0500

Demonteerida Elektrilevi OÜ õhuliini mast ja paigaldada uude kohta uus puitmast. Enne ehitustöid teostada põhiprojekt.

Paigaldada vajadusel uus puitmast. Enne ehitustöid teostada põhiprojekt.



41+50

41+75

42+00

42+25

42+50

43

**TINGMÄRGID**

- KINNISTU PIIR
- POSITSIOONI NUMBER
- Planeeritud maaeralduse piir
- Planeeritud maaeralduse ulatus
- Metsa või võsa raadamine ja juurimine teemaalt 23 m<sup>2</sup> ja kinnistult 3428 m<sup>2</sup>

**Landverk**  
ROAD ENGINEERING  
LANDVERK OÜ Turu 34b, Tartu, info@landverk.ee  
Registrikood:11889198 MTR: EEP003540

Kontrollis: **Ott Ojaperv** Allkirjastatud digitaalselt

Projekteerija: **Maia-Liisa Vares** Allkirjastatud digitaalselt

Tellijä	Transpordiamet		Töö nr.	T2109
Töö nimetus	Riigitee nr 11230 Harju-Risti - Riguldi - Võntküla km 3,0 - 6,6 lõigu projekt		Objekti aadress	Harju maakond Lääne-Harju vald Harju-Risti küla
Joonis	Kruundijaotuskava		Projekti staadium	Põhiprojekt
Fail	T2109_PP_KK-kruundijaotuskavad	Kuupäev	16.12.2021	Mööd
			1:500	Joonis
				POS-91-4