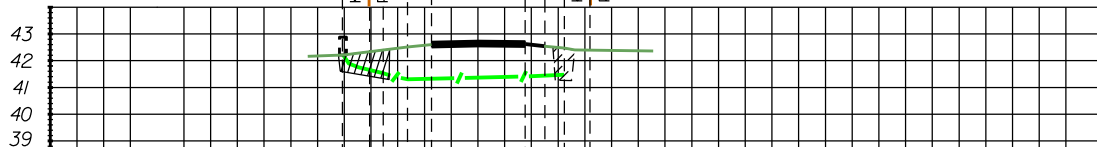
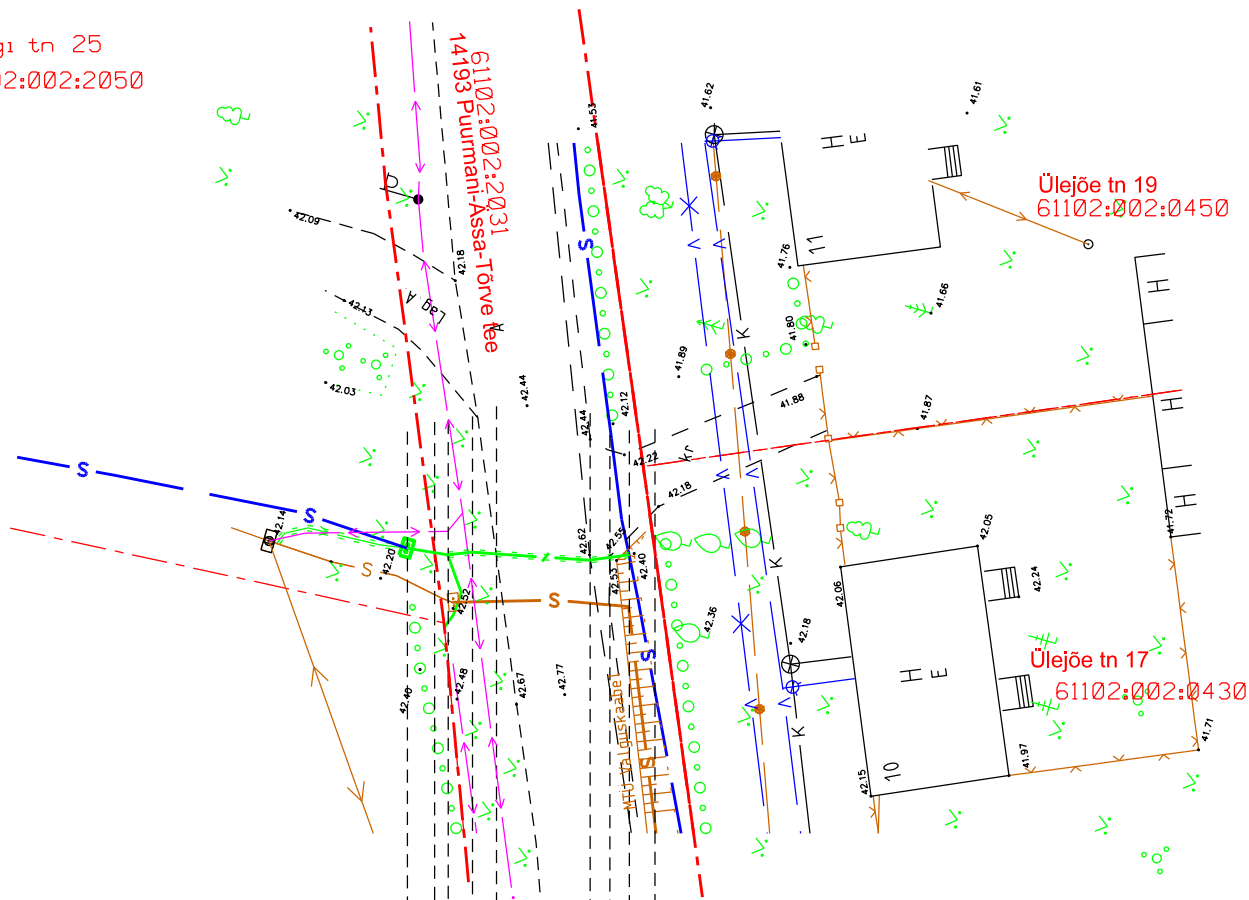


Pargi tn 25
61102:002:2050

Ülejõe tn 19
61102:002:0450

Ülejõe tn 17
61102:002:0430



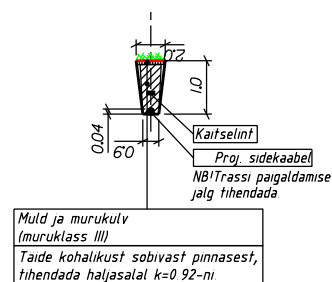
Ol.oleva maapinna km		42.20	42.41	42.53	42.60	42.61	42.62	42.45
Toru põhja km		43.46	41.56	41.33	41.35	41.40	41.42	41.45
Toru rajamissügavus		0.05	1.2	1.3	1.3	1.3	1.2	1.00
Vahekaugus								
Trassi skeem								

Ristumine 14193 Puurmani-Ässa-Tõrve tee km 0,73 joonis 1

TINGMÄRGID

- Projekteeritud mikrotorustik/sidekanal
- Projekteeritud kaitsetoru
- Etapp I ja Etapp II ehitatud sidekanal
- ol. ol. Sidekanalisatsioon
- Projekteeritud sidekapp

KAEVIKU TAASTUS HALJASALAL



FiberUp OU Reg.nr: 14296004 Tel: 5177752	Objekt: Puurmani sidevõrk etapp III Joonise nimi: Ristumised Aadress: Jõgeva maakond, Põltsamaa vald, Puurmani alevik	Kuup: 06.10.25	Koostas: L. Toomet	FP1097_3 Mõõtkava 1:200
			Joonis 2	Leht 1