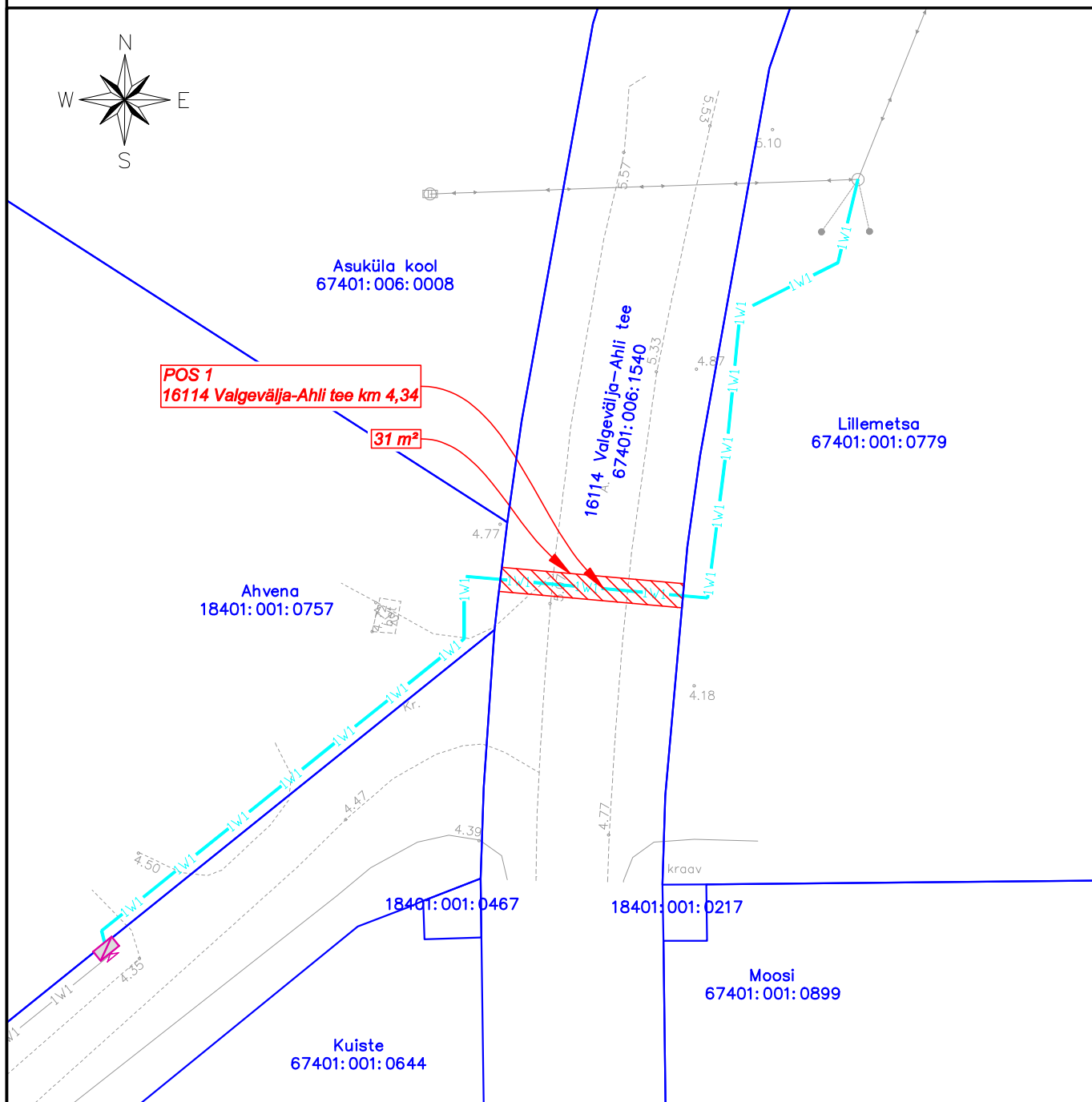





ISIKLIKU KASUTUSÕIGUSE SEADMISE PLAAN  
 16114 Valgevälja-Ahli tee (67401:006:1540)  
 Väike-Ahli küla, Haapsalu linn, Lääne maakond

M 1:500, A4



Jrk nr	IKÕ ala Pos nr (plaanil)	Katastriüksuse tunnus, nimi ja sihtotstarve	Asukoht riigitee (nr ja nimi) suhtes (lõigu algus ja lõpp km)	Ala pindala ruutmeetrites m <sup>2</sup>
1.	POS 1	67401:006:1540 16114 Valgevälja-Ahli tee Transpordimaa 100%	Ristumine 16114 Valgevälja-Ahli tee km 4,34	31 m <sup>2</sup>

-  - Kasutusõiguse ala
-  - Katastriüksuse piir
-  - Projekteeritud tehnovõrk - elektri maakaabelliin

Projekt: Ahvena kinnistu liitumine 0,4 kV elektrivõrguga  
 Töö nr: JT2714  
 Koostaja: Draftit OÜ