

Isikliku kasutusõiguse seadmise plaan

Toominga
63902:001:3000

IKÕ ala Pos nr (plaanil)	Kinnistu registriosa nr	Katastrüksuse tunnus, nimi ja sihtotstarve	Asukoht riigitee (nr ja nimi) suhtes (lõigu algus ja lõpp km)	IKÕ ala pindala ruutmeetrites m ²
Pos 1	10255850	63902:001:4030 12103 Suuremõisa tee Transpordimaa 100%	83 Suuremõisa-Käina-Emmaste tee kulgemine 0,30-0,46 km	ca 313






Lepakäbi
63901:001:1526

Männa
63902:001:0701

Vahtrapa bussipeatus
63901:001:1276

83 Suuremõisa-Käina-Emmaste tee
12103 Suuremõisa tee 63902:001:4030

12102 Hilleste-Hellamaa tee
63902:001:4022

-  IKÕ seadmise ala
-  Kinnistute piirid
-  Projekteeritud 10 kV maakaabel
-  Olemasolev 0,4 kV maakaabel
-  Olemasolev 0,4 kV õhuliin

Projekti nimi / aadress Heltermaa sadam elektriauto laadija peakaitme suurendamise tööprojekt. Heltermaa küla, Hiiu maakond.			Töö nr LC0852
Koostaja Ain Talts	Mõõtkava 1:500	Leht / formaat 1/3 / A4	Kuupäev 08.05.2024