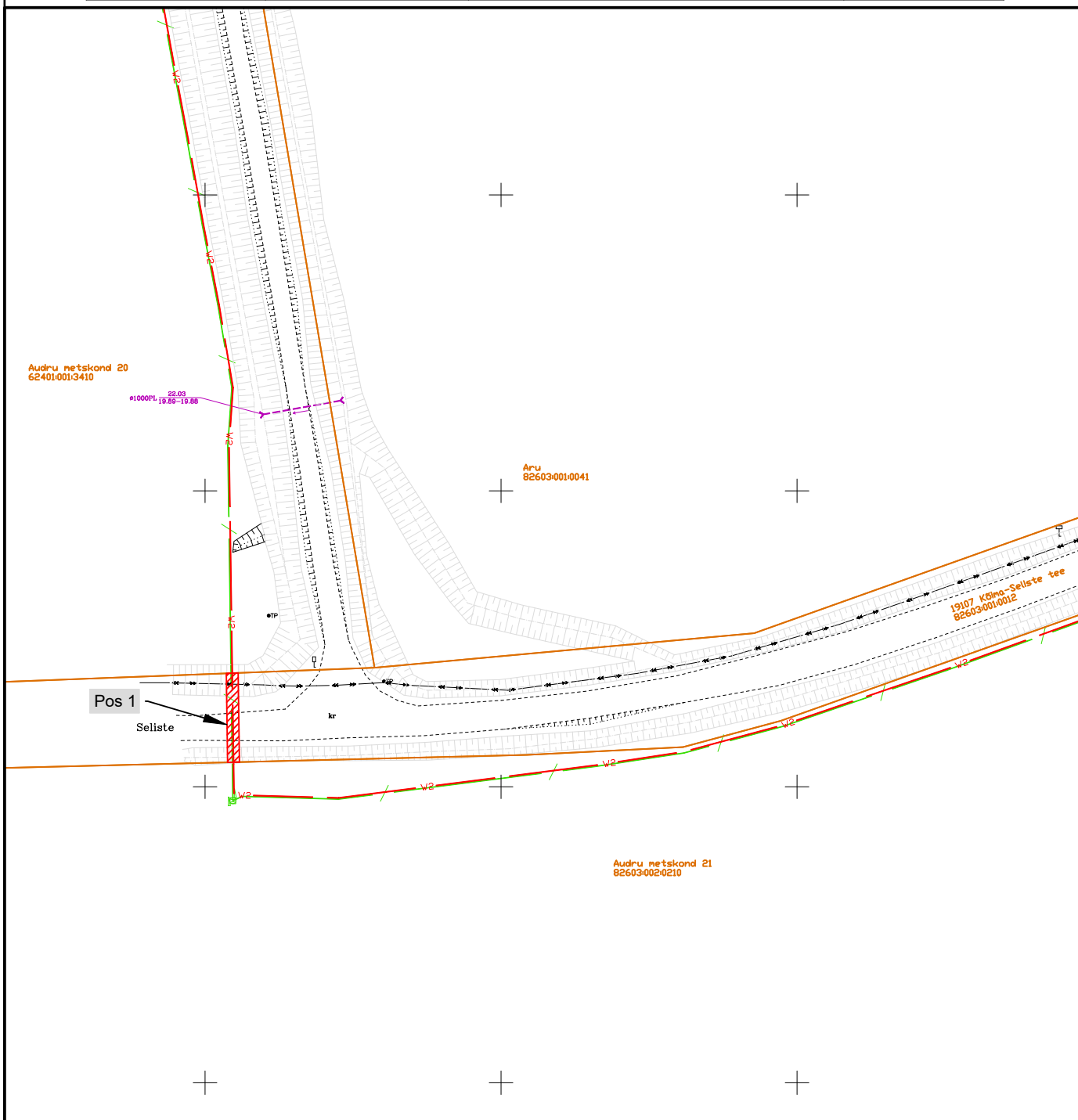






Isikliku kasutusõiguse ala plaan

IKÕ ala Pos nr (plaanil)	Kinnistu registriosa nr	Katastriüksuse tunnus, nimi ja sihtotstarve	IKÕ ala pindala m ²
Pos 1	15000050	82603:001:0012; 19107 Kõima-Seliste tee; Transpordimaa 100%	30



-  IKÕ seadmise ala
-  Kinnistupiir
-  Projekteeritav elektri maakaabelliin (10 kV)
-  Projekteeritav sidekanal

Projekti nimetus / asukoht Rähni kinnistu liitumine elektrivõrgu ja sidega
Kõpu küla / Päraküla / Kõima küla / Soomra küla, Pärnu linn Pärnu maakond Etapp I - Kõpu suund

Koostaja/projekteerija	Töö nr	Mõõtkava	Leht / formaat	Kuupäev
AS Connecto Eesti / Lembit Saamel	LC4585	M 1:1000	1 A4	15.05.2026