








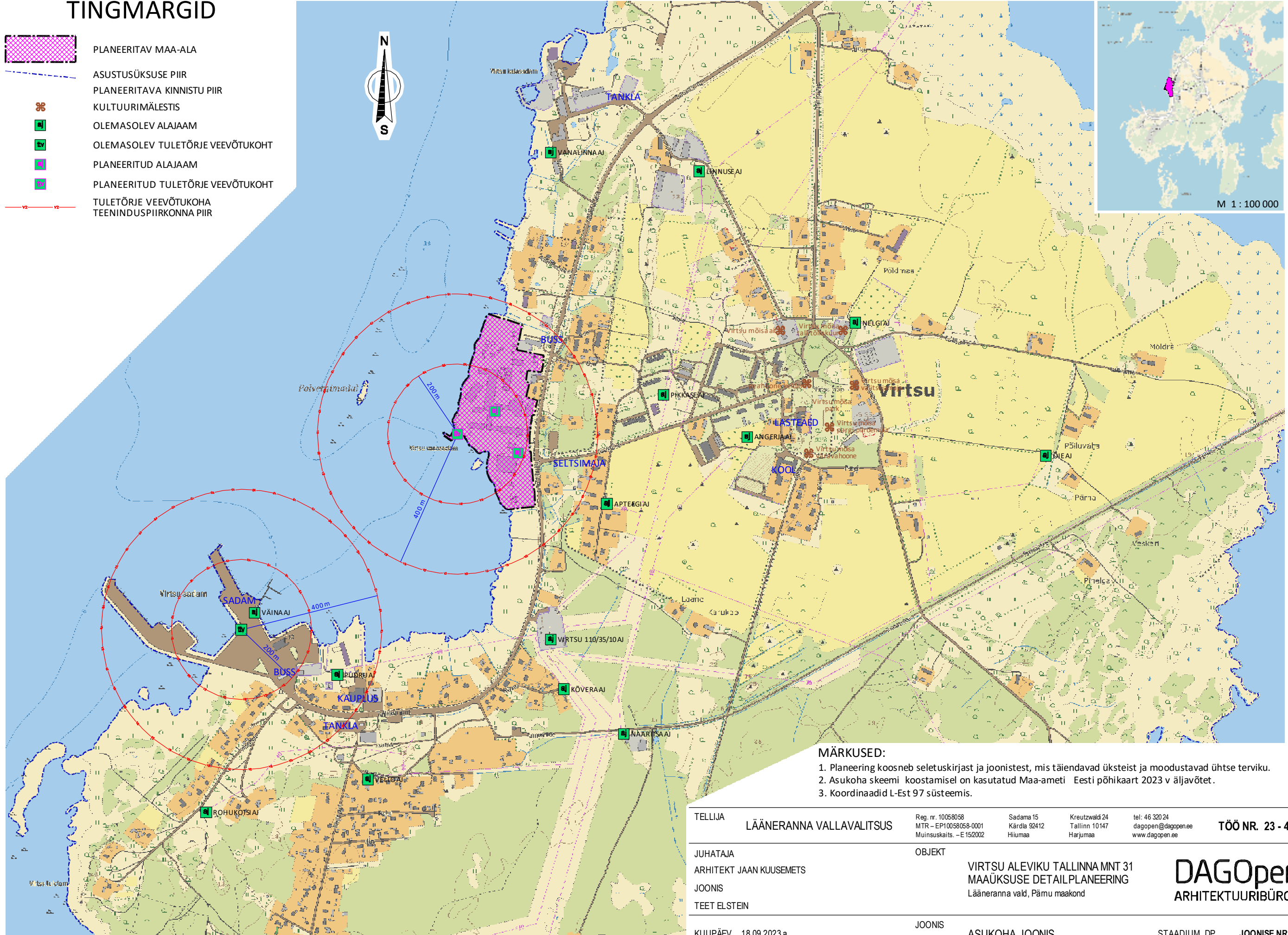
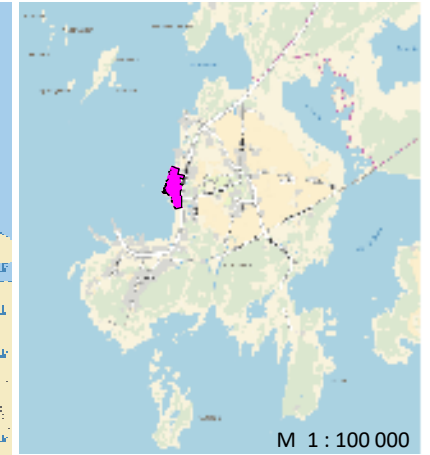


TINGMÄRGID

-  PLANEERITAV MAA-ALA
-  ASUSTUSÜKSUSE PIIR
-  PLANEERITAVA KINNISTU PIIR
-  KULTUURIMÄLESTIS
-  OLEMASOLEV ALAJAAM
-  OLEMASOLEV TULETÕRJE VEEVÕTUKOHT
-  PLANEERITUD ALAJAAM
-  PLANEERITUD TULETÕRJE VEEVÕTUKOHT
-  TULETÕRJE VEEVÕTUKOHA TEENINDUSPIIRKONNA PIIR



- MÄRKUSED:**
1. Planeering koosneb seletuskirjast ja joonistest, mis täiendavad üksteist ja moodustavad ühtse terviku.
 2. Asukoha skeemi koostamisel on kasutatud Maa-ameti Eesti põhikaart 2023 v. järvavõtet.
 3. Koordinaadid L-Est 97 süsteemis.

| | | |
|---|---|--|
| <p>TELLIJA LÄÄNERANNA VALLAVALITSUS</p> <p>JUHATAJA ARHITEKT JAAN KUUSEMETS</p> <p>JOONIS TEET ELSTEIN</p> <p>KUUPÄEV 18.09.2023.a.</p> | <p>OBJEKT VIRTSU ALEVIKU TALLINNA MNT 31 MAAÜKSUSE DETAILPLANEERING Lääneranna vald, Pärnu maakond</p> <p>JOONIS ASUKOHA JOONIS</p> | <p>Reg. nr. 10058058 MTR – EP10058058-0001 Muinsuskaitse. – E 15/2002</p> <p>Sadama 15 Kärkla 92412 Hiiumaa</p> <p>Kreutzwaldi 24 Tallinn 10147 Harjumaa</p> <p>tel: 46 320 24 dagopen@dagopen.ee www.dagopen.ee</p> <p>TÖÖ NR. 23 - 41</p> |
| | | <p>DAGOpen ARHITEKTUURIBÜROO</p> |
| | | <p>STAADIUM DP JOONISE NR. 1</p> |