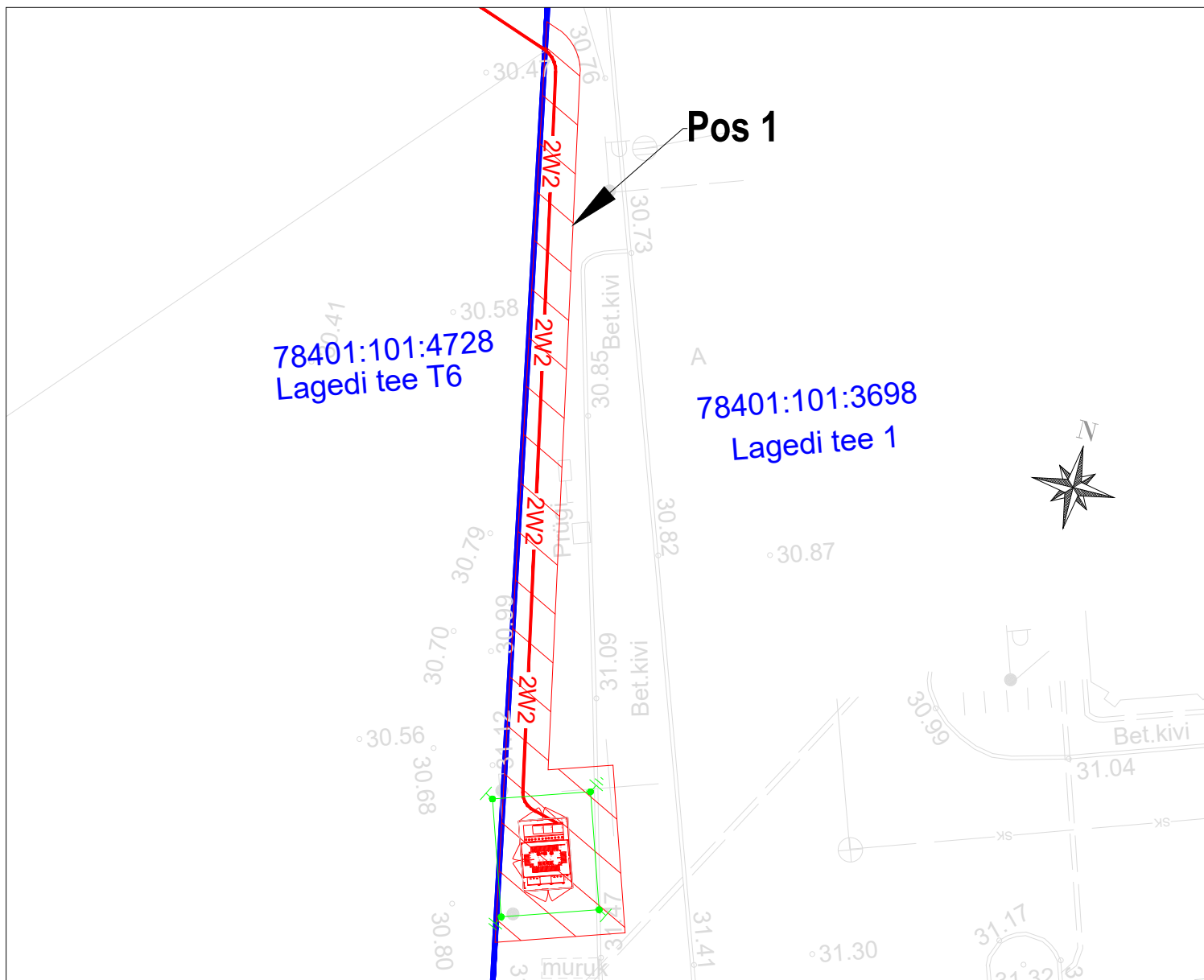


# Kinnistu isikliku kasutusõiguse seadmise plaan

Harju maakond, Tallinn, Lasnamäe linnaosa, Lagedi tee 1, reg.nr.  
11608450, katastriüksuse nr: 78401:101:3698

M 1:500



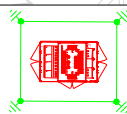
Kasutusõiguse ala



Kinnistu piir



Keskpingekaabel (2 kaablit)



Proj. komplektalajaam

Kasutusõiguse ala 102 m<sup>2</sup>.

## KITSENDUSED

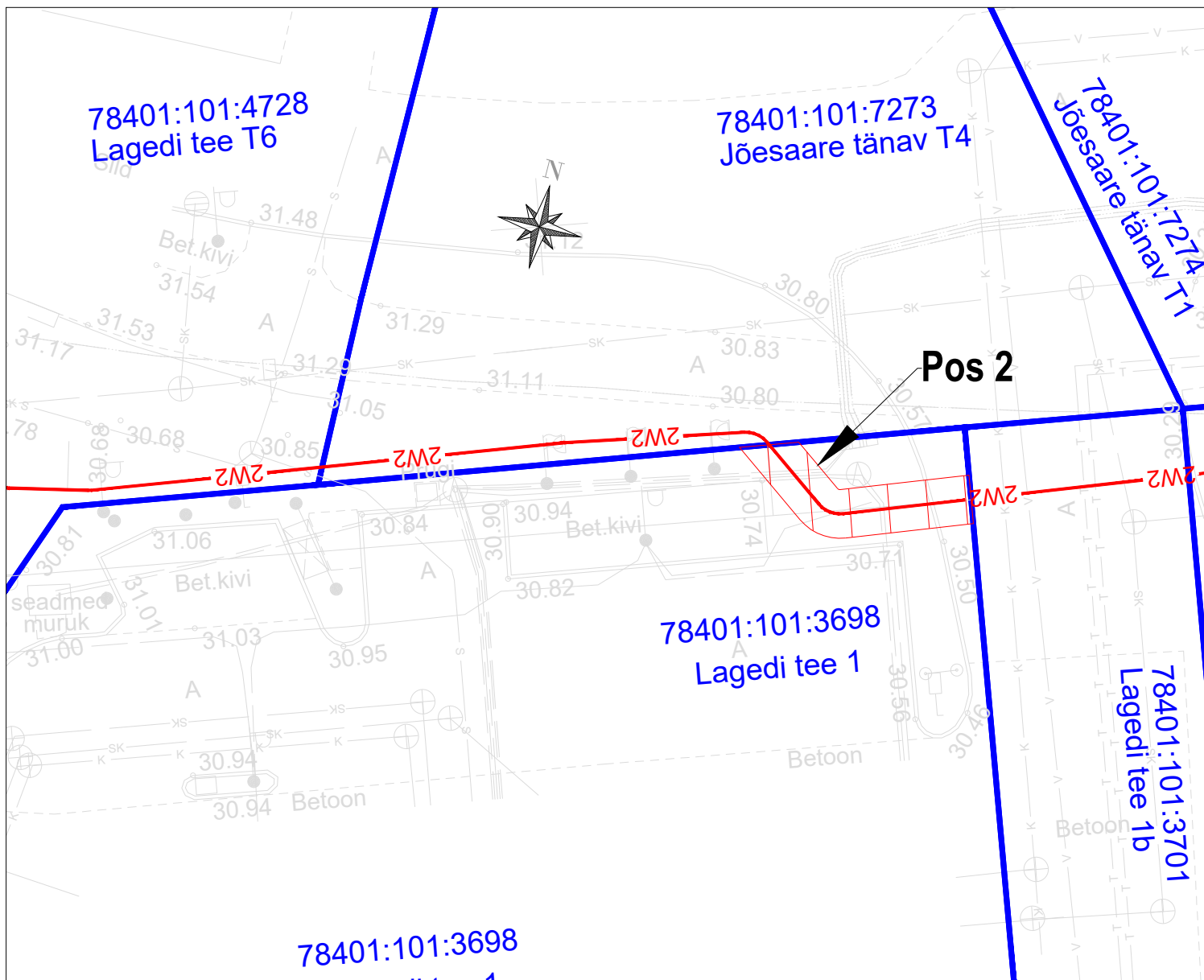
1. Maaüksusele paigaldatav 10 kV maakaabel on tähistatud punase joonega. 10 kV maakaabel maa-ala kasutusõiguse ala on piki toru kulgev ala, mida mõlemalt poolt piiravad liini äärmistest torust 1 meetri kaugusel paiknevad mõttelised vertikaaltasandid.

2. Komplektalajaama maa-ala kasutusõiguse ala on ala, mida piiravad kilbi külgedest 2 meetri kaugusel paiknevad mõttelised vertikaaltasandid.

# Kinnistu isikliku kasutusõiguse seadmise plaan

Harju maakond, Tallinn, Lasnamäe linnaosa, Lagedi tee 1, reg.nr.  
11608450, katastriüksuse nr: 78401:101:3698

M 1:500



-  Kasutusõiguse ala
-  Kinnistu piir
-  Keskpingekaabel (2 kaablit)

Kasutusõiguse ala 102 m<sup>2</sup>.

## KITSENDUSED

1. Maaüksusele paigaldatav 10 kV maakaabel on tähistatud punase joonega. 10 kV maakaabel maa-ala kasutusõiguse ala on piki toru kulgev ala, mida mõlemalt poolt piiravad liini äärmistest torust 1 meetri kaugusel paiknevad mõttelised vertikaaltasandid.