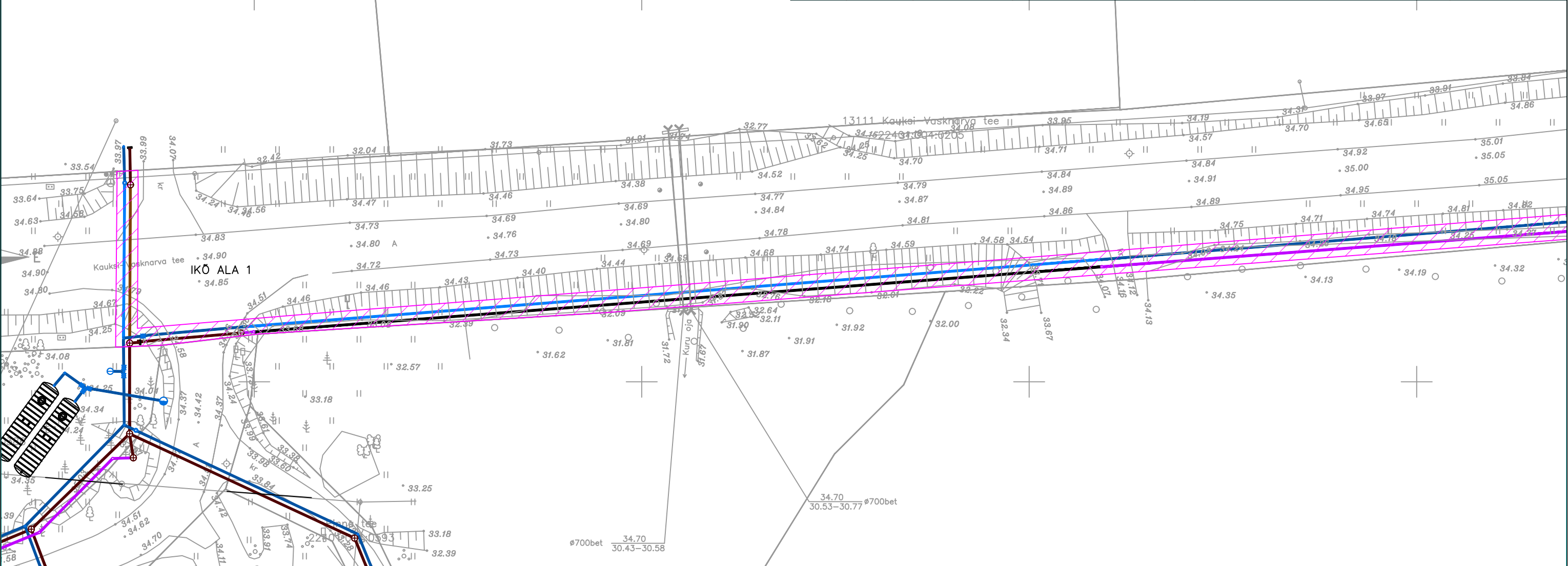


ISIKLIKU KASUTUSÕIGUSEGA KOORMAMISE PLAAN

13111 Kauksi-Vasknarva tee
22401:004:0205
Kuru küla, Alutaguse vald, Ida-Viru maakond

M1:500

Jrk nr	IKÕ ala Pos nr (plaanil)	Kinnistu registriosa number	Katastriüksuse tunnus, nimi ja sihtotstarve	Asukoht riigitee (nr ja nimi) suhtes (lõigu algus ja lõpp km)	Ala pindala ruutmeetites m²	Jrk nr	IKÕ ala Pos nr (plaanil)	Kinnistu registriosa number	Katastriüksuse tunnus, nimi ja sihtotstarve	Asukoht riigitee (nr ja nimi) suhtes (lõigu algus ja lõpp km)	Ala pindala ruutmeetites m²
1	1	7746550	22401:004:02052 13111 Kauksi-Vasknarva tee Transpordimaa 100%	13111 Kauksi-Vasknarva tee km 3-3.73	2528	3	3	7746550	22401:004:02052 13111 Kauksi-Vasknarva tee Transpordimaa 100%	13111 Kauksi-Vasknarva tee km 3.8-3.85	65
2	2			13111 Kauksi-Vasknarva tee km 3.78-3.78	61	4	4			13111 Kauksi-Vasknarva tee km 3.85-3.86	152
						5	5			13111 Kauksi-Vasknarva tee km 3.88-3.91	31



Tingmärgid:

- mőõdistatud maaregistri tunnuse saanud krunt
- Proj. veetorustik
- Proj. veetorustik kinnisel meetodil (suundpuurimine)
- Proj. kanalisatsioonitorustik
- Proj. kanalisatsioonitorustik kinnisel meetodil (suundpuurimine)
- Proj. survekanalisatsioonitorustik
- Proj. survekanalisatsioonitorustik kinnisel meetodil (suundpuurimine)
- Proj. heitvee survetorustik
- Proj. heitvee survetorustik kinnisel meetodil (suundpuurimine)
- Proj. kuivhüdrant
- ▨ Proj. tuletõrjevemahuti

Kasutusõiguse ala

Rajatise tehnilised andmed:

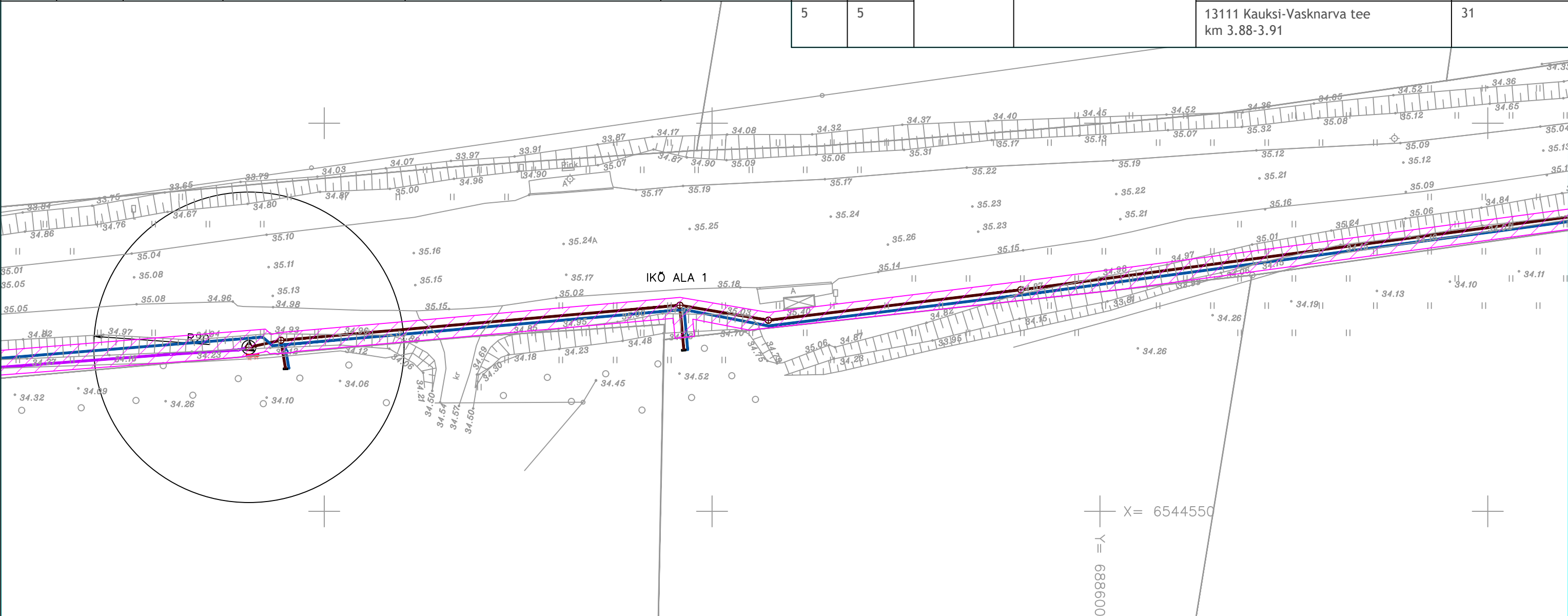
Kasutusõiguse ala: 2837 m²
Ühisveetorustiku pikkus kasutusalas: 876 m
Ühissurvekanalisatsioonitorustiku pikkus kasutusalas: 463 m
Ühiskanalisatsioonitorustiku pikkus kasutusalas: 662 m
Kaitsevööndi ulatus on 1 m ühisveetorustiku teljest mõlemale poole.
Kaitsevööndi ulatus on 1 m ühiskanalisatsioonitorustiku teljest mõlemale poole.
Kaitsevööndi ulatus on 1 m ühiskanalisatsioonitorustiku teljest mõlemale poole.
Koostas: Anastassia Gasna
Vastavalt proejktile nr 3198 (OÜ Keskkonnaprojekt)

ISIKLIKU KASUTUSÕIGUSEGA KOORMAMISE PLAAN

13111 Kauksi-Vasknarva tee
22401:004:0205
Kuru küla,Alutaguse vald, Ida-Viru maakond

M1:500

Jrk nr	IKÕ ala Pos nr (plaanil)	Kinnistu registriosa number	Katastriüksuse tunnus, nimi ja sihtotstarve	Asukoht riigitee (nr ja nimi) suhtes (lõigu algus ja lõpp km)	Ala pindala ruutmeetites m²	Jrk nr	IKÕ ala Pos nr (plaanil)	Kinnistu registriosa number	Katastriüksuse tunnus, nimi ja sihtotstarve	Asukoht riigitee (nr ja nimi) suhtes (lõigu algus ja lõpp km)	Ala pindala ruutmeetites m²
1	1	7746550	22401:004:02052 13111 Kauksi-Vasknarva tee Transpordimaa 100%	13111 Kauksi-Vasknarva tee km 3-3.73	2528	3	3	7746550	22401:004:02052 13111 Kauksi-Vasknarva tee Transpordimaa 100%	13111 Kauksi-Vasknarva tee km 3.8-3.85	65
2	2			13111 Kauksi-Vasknarva tee km 3.78-3.78	61	4	4			13111 Kauksi-Vasknarva tee km 3.85-3.86	152
						5	5			13111 Kauksi-Vasknarva tee km 3.88-3.91	31



Tingmärgid:

- mõõdistatud maaregistri tunnuse saanud krun
- Proj. veetorustik
- Proj. veetorustik kinnisel meetodil (suundpuurimine)
- Proj. kanalisatsioonitorustik
- Proj. kanalisatsioonitorustik kinnisel meetodil (suundpuurimine)
- Proj. survekanalisatsioonitorustik
- Proj. survekanalisatsioonitorustik kinnisel meetodil (suundpuurimine)
- Proj. heitvee survetorustik
- Proj. heitvee survetorustik kinnisel meetodil (suundpuurimine)
- Proj. kuivhüdrant
- Proj. tuletõrjeveemahuti

Kasutusõiguse ala

Rajatise tehnilised andmed:

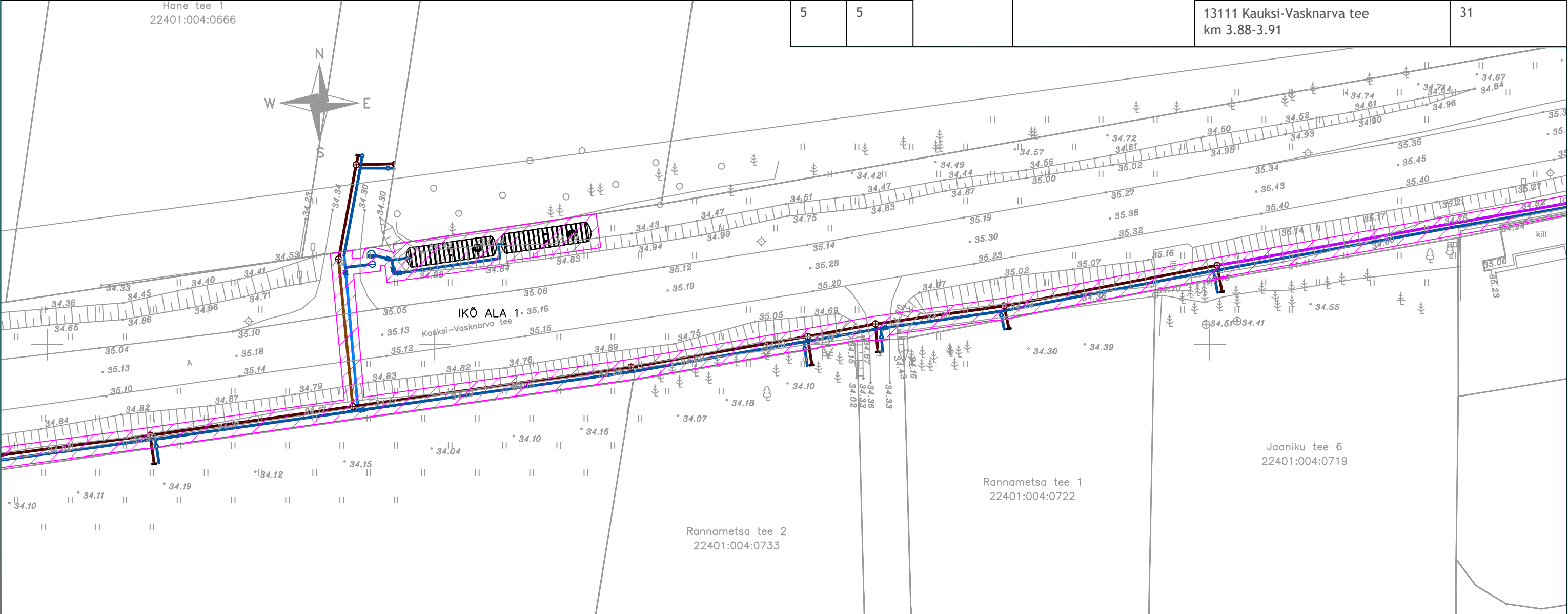
Kasutusõiguse ala: 2837 m²
Ühisveetorustiku pikkus kasutusala sees: 876 m
Ühissurvekanalisatsioonitorustiku pikkus kasutusala sees: 463 m
Ühiskanalisatsioonitorustiku pikkus kasutusala sees: 662 m
Kaitsevööndi ulatus on 1m ühisveetorustiku teljest mõlemale poole.
Kaitsevööndi ulatus on 1 m ühiskanalisatsioonisurvetorustiku teljest mõlemale poole.
Kaitsevööndi ulatus on 1 m ühiskanalisatsioonitorustiku teljest mõlemale poole.
Koostas: Anastassia Gasna
Vastavalt proejktile nr 3198 (OÜ Keskkonnaprojekt)

ISIKLIKU KASUTUSÕIGUSEGA KOORMAMISE PLAAN

13111 Kauksi-Vasknarva tee
22401:004:0205
Kuru küla,Alutaguse vald, Ida-Viru maakond

M1:500

Jrk nr	IKÕ ala Pos nr (plaanil)	Kinnistu registriosa number	Katastriüksuse tunnus, nimi ja sihtotstarve	Asukoht riigitee (nr ja nimi) suhtes (lõigu algus ja lõpp km)	Ala pindala ruutmeetites m²	Jrk nr	IKÕ ala Pos nr (plaanil)	Kinnistu registriosa number	Katastriüksuse tunnus, nimi ja sihtotstarve	Asukoht riigitee (nr ja nimi) suhtes (lõigu algus ja lõpp km)	Ala pindala ruutmeetites m²
1	1	7746550	22401:004:02052 13111 Kauksi-Vasknarva tee Transpordimaa 100%	13111 Kauksi-Vasknarva tee km 3-3.73	2528	3	3	7746550	22401:004:02052 13111 Kauksi-Vasknarva tee Transpordimaa 100%	13111 Kauksi-Vasknarva tee km 3.8-3.85	65
2	2			13111 Kauksi-Vasknarva tee km 3.78-3.78	61	4	4			13111 Kauksi-Vasknarva tee km 3.85-3.86	152
						5	5			13111 Kauksi-Vasknarva tee km 3.88-3.91	31



Tingmärgid:

- mõõdistatud maaregistri tunnuse saanud krunn
- Proj. veetorustik
- Proj. veetorustik kinnisel meetodil (suundpuurimine)
- Proj. kanalisatsioonitorustik
- Proj. kanalisatsioonitorustik kinnisel meetodil (suundpuurimine)
- Proj. survekanalisatsioonitorustik
- Proj. survekanalisatsioonitorustik kinnisel meetodil (suundpuurimine)
- Proj. heitvee survetorustik
- Proj. heitvee survetorustik kinnisel meetodil (suundpuurimine)
- Proj. kuivhüdrant
- Proj. tuletõrjeveemahuti

Kasutusõiguse ala

Rajatise tehnilised andmed:

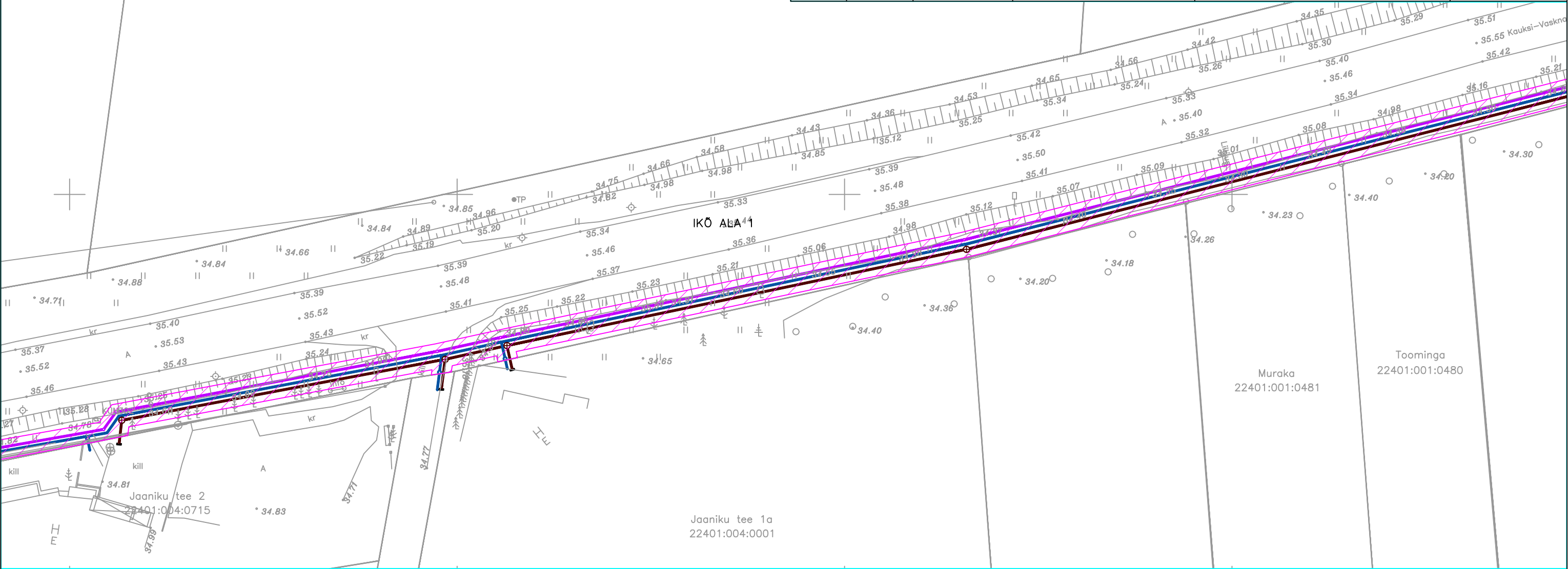
Kasutusõiguse ala: 2837 m²
Ühisveetorustiku pikkus kasutusala sees: 876 m
Ühissurvekanalisatsioonitorustiku pikkus kasutusala sees: 463 m
Ühiskanalisatsioonitorustiku pikkus kasutusala sees: 662 m
Kaitsevööndi ulatus on 1m ühisveetorustiku teljest mõlemale poole.
Kaitsevööndi ulatus on 1 m ühiskanalisatsioonisurvetorustiku teljest mõlemale poole.
Kaitsevööndi ulatus on 1 m ühiskanalisatsioonitorustiku teljest mõlemale poole.
Koostas: Anastassia Gasna
Vastavalt proejktile nr 3198 (OÜ Keskkonnaprojekt)

ISIKLIKU KASUTUSÕIGUSEGA KOORMAMISE PLAAN

13111 Kauksi-Vasknarva tee
22401:004:0205
Kuru küla, Alutaguse vald, Ida-Viru maakond

M1:500

Jrk nr	IKÕ ala Pos nr (plaanil)	Kinnistu registriosa number	Katastriüksuse tunnus, nimi ja sihtotstarve	Asukoht riigitee (nr ja nimi) suhtes (lõigu algus ja lõpp km)	Ala pindala ruutmeetites m²	Jrk nr	IKÕ ala Pos nr (plaanil)	Kinnistu registriosa number	Katastriüksuse tunnus, nimi ja sihtotstarve	Asukoht riigitee (nr ja nimi) suhtes (lõigu algus ja lõpp km)	Ala pindala ruutmeetites m²
1	1	7746550	22401:004:02052 13111 Kauksi-Vasknarva tee Transpordimaa 100%	13111 Kauksi-Vasknarva tee km 3-3.73	2528	3	3	7746550	22401:004:02052 13111 Kauksi-Vasknarva tee Transpordimaa 100%	13111 Kauksi-Vasknarva tee km 3.8-3.85	65
2	2			13111 Kauksi-Vasknarva tee km 3.78-3.78	61	4	4			13111 Kauksi-Vasknarva tee km 3.85-3.86	152
						5	5			13111 Kauksi-Vasknarva tee km 3.88-3.91	31



Tingmärgid:

- möödistatud maaregistri tunnuse saanud krun
- **vi** Proj. veetorstik
- **vi1** Proj. veetorstik kinnisel meetodil (suundpuurimine)
- **k1** Proj. kanalisatsioonitorustik
- **k11** Proj. kanalisatsioonitorustik kinnisel meetodil (suundpuurimine)
- **ks1** Proj. survekanalisatsioonitorustik
- **ks** Proj. survekanalisatsioonitorustik kinnisel meetodil (suundpuurimine)
- **ks3** Proj. heitvee survetorstik
- **ks2** Proj. heitvee survetorstik kinnisel meetodil (suundpuurimine)
- Proj. kuivhüdrant
- ▬ Proj. tuletõrjeveemahuti

 Kasutusõiguse ala

Rajatise tehnilised andmed:

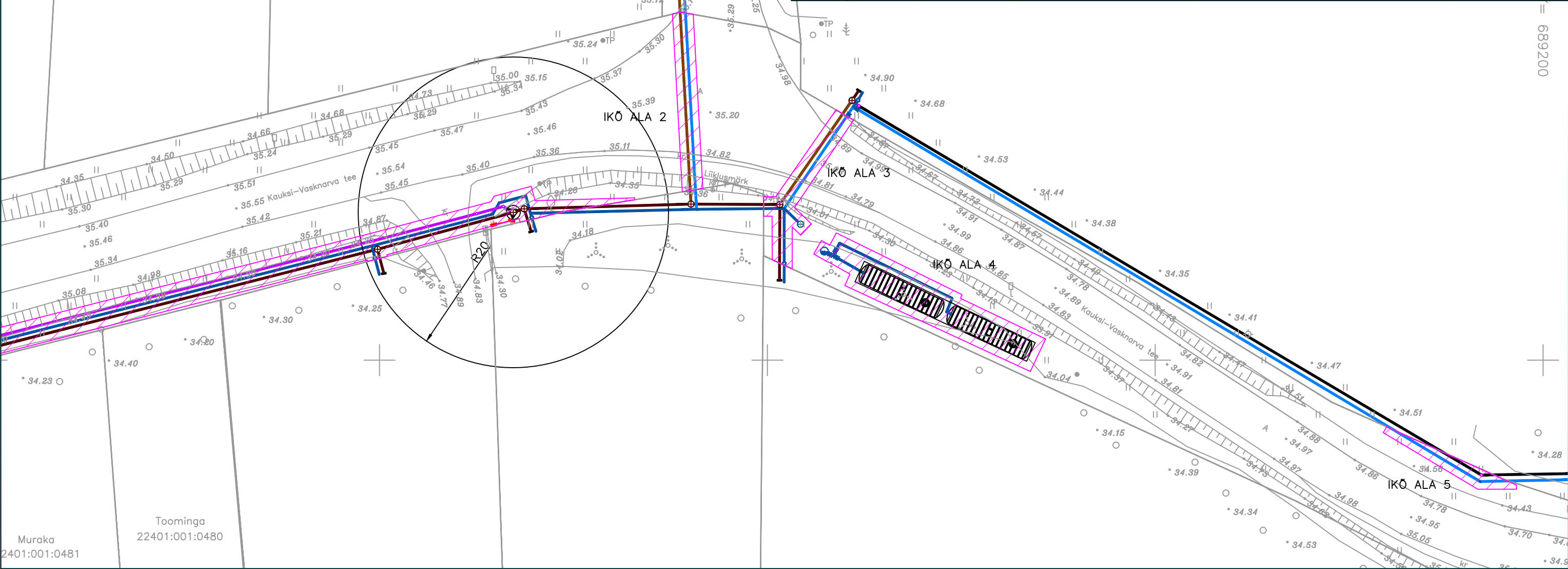
Kasutusõiguse ala: 2837 m²
Ühisveetorstiku pikkus kasutusala sees: 876 m
Ühissurvekanalisatsioonitorustiku pikkus kasutusala sees: 463 m
Ühiskanalisatsioonitorustiku pikkus kasutusala sees: 662 m
Kaitsevööndi ulatus on 1m ühisveetorstiku teljest mõlemale poole.
Kaitsevööndi ulatus on 1 m ühiskanalisatsioonisorvetorstiku teljest mõlemale poole.
Kaitsevööndi ulatus on 1 m ühiskanalisatsioonitorustiku teljest mõlemale poole.
Koostas: Anastassia Gasna
Vastavalt proejktile nr 3198 (OÜ Keskkonnaprojekt)

ISIKLIKU KASUTUSÕIGUSEGA KOORMAMISE PLAAN

13111 Kauksi-Vasknarva tee
22401:004:0205
Kuru küla, Alutaguse vald, Ida-Viru maakond

M1:500

Jrk nr	IKÕ ala Pos nr (plaanil)	Kinnistu registriosa number	Katastriüksuse tunnus, nimi ja sihtotstarve	Asukoht riigitee (nr ja nimi) suhtes (lõigu algus ja lõpp km)	Ala pindala ruutmeetites m ²	Jrk nr	IKÕ ala Pos nr (plaanil)	Kinnistu registriosa number	Katastriüksuse tunnus, nimi ja sihtotstarve	Asukoht riigitee (nr ja nimi) suhtes (lõigu algus ja lõpp km)	Ala pindala ruutmeetites m ²
1	1	7746550	22401:004:02052 13111 Kauksi-Vasknarva tee Transpordimaa 100%	13111 Kauksi-Vasknarva tee km 3-3.73	2528	3	3	7746550	22401:004:02052 13111 Kauksi-Vasknarva tee Transpordimaa 100%	13111 Kauksi-Vasknarva tee km 3.8-3.85	65
2	2			13111 Kauksi-Vasknarva tee km 3.78-3.78	61	4	4			13111 Kauksi-Vasknarva tee km 3.85-3.86	152
						5	5			13111 Kauksi-Vasknarva tee km 3.88-3.91	31



Tingmärgid:

- mõõdistatud maaregistri tunnuse saanud krunn
- Proj. veetorstik
- Proj. veetorstik kinnisel meetodil (suundpuurimine)
- Proj. kanalisatsioonitorustik
- Proj. kanalisatsioonitorustik kinnisel meetodil (suundpuurimine)
- Proj. survekanalisatsioonitorustik
- Proj. survekanalisatsioonitorustik kinnisel meetodil (suundpuurimine)
- Proj. heitvee survetorstik
- Proj. heitvee survetorstik kinnisel meetodil (suundpuurimine)
- Proj. kuivhüdrant
- Proj. tuletõrjevõrre

Kasutusõiguse ala

Rajatise tehnilised andmed:

Kasutusõiguse ala: 2837 m²
Ühisveetorstiku pikkus kasutusala sees: 876 m
Ühissurvekanalisatsioonitorustiku pikkus kasutusala sees: 463 m
Ühiskanalisatsioonitorustiku pikkus kasutusala sees: 662 m
Kaitsevööndi ulatus on 1m ühisveetorstiku teljest mõlemale poole.
Kaitsevööndi ulatus on 1 m ühiskanalisatsioonisorvetorstiku teljest mõlemale poole.
Kaitsevööndi ulatus on 1 m ühiskanalisatsioonitorustiku teljest mõlemale poole.
Koostas: Anastassia Gasna
Vastavalt proejktile nr 3198 (OÜ Keskkonnaprojekt)