

Isikliku kasutusõiguse seadmise ala plaan





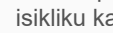
Ahtme metskond 34
32209:002:0010

Savi tn 10
32201:001:0698

Savi tn 10 katastriüksusel
katastritunnusega 32201:001:0698
isikliku kasutusõiguse ala suurus on 171,9 m²

Kõhila-Jäme liina
Ehitise linnaosa
Aluehitise ja
Raudteeliikluse

Leppemärgid:

-  planeeritav kergliiklustee
-  planeeritav tänavavalgustus
-  kinnistupiir
-  isikliku kasutusõiguse ala
-  maakaabli kaitsevöönd 1 m kaabli teljest mõlemale poole