








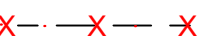






TINGMÄRGID

-  PLANEERINGUALA PIIR
-  OLEMASOLEVA KINNISTU PIIR
-  MOODUSTATAVA KRUNDI PIIR
-  KOLGA LAHT
-  PLANEERITUD ELAMU HOONESTUSALA
-  PLANEERITUD ABIHOONE HOONESTUSALA
-  PLANEERITAVA HOONE VÕIMALIK ASUKOHT
-  OLEMASOLEV HOONESTUS NAABERKINNISTUL
-  OLEMASOLEV JUURDEPÄÄS KINNISTULE
-  LIKVIDEERITAVAD EHITISED JA RAJATISED
-  KALLASRADA 10 m (KeÜS §38)
-  RANNA VEEKAITSEVÖÖND 20 m (VeeS §118)
-  RANNA EHITUSKEELUVÖÖND 30 m (LKS §38)
-  1 m SAMAKÕRGUSJOOON

OLEMASOLEVAD TEHNORAJATISED

-  ELEKTRI MAAKAABELLIIN
-  VEETORUSTIK
-  KANALISATSIOONITORUSTIK
-  SIDEKAABEL
-  TEHNOVÕRGU KAITSEVÖÖND
-  PUURKAEVU SANITAARKAITSEALA r=10 m

Märkused:
 1. topo-geodeetilise alusplaan koostas Sõmeru Maamõõdu Osühing, 11.09.2023, töö nr 6354;
 2. planeeritud tehnovõrkude ja liitumispunktide paigutus on põhimõtteline ja kuulub täpsustamisele ehitusprojektiga.

KRUNDI EHTISÕIGUS	
1	EHTISEALINE PIND - MAAPEALNE/ MAA-ALLINE PLANEERITAV PARKIMISKOHTADE ARV HOONES PLANEERITAV PARKIMISKOHTADE ARV OÜES



Planeeringu koostamise korraldaja	Jõelähtme Vallavalitsus	JÕELÄHTME VALD, KABERNEEME KÜLA KORDONI TEE 54 ja 56 maaüksuste detailplaneering TEHNOVÕRKUDE KOONDPLAAN	Töö nr 523
Planeerija	Optimal Projekt OÜ		DP
Arhitekt	I. Punger		M 1:1000
Projekti juht	M. Kähri		14.08.2024
			AS-05