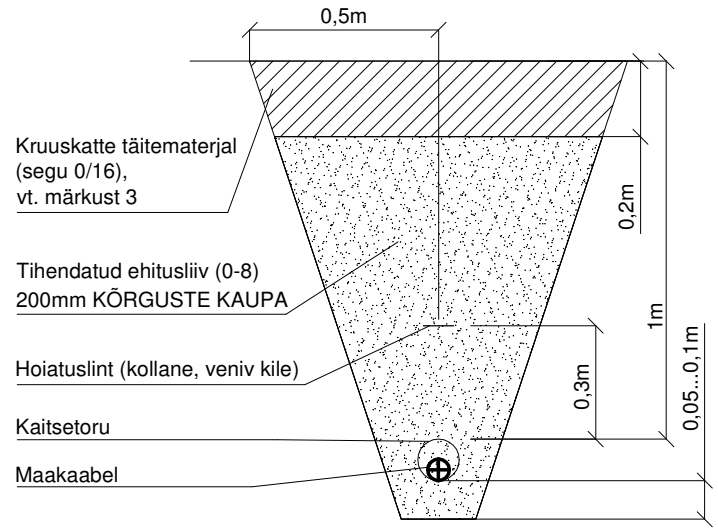
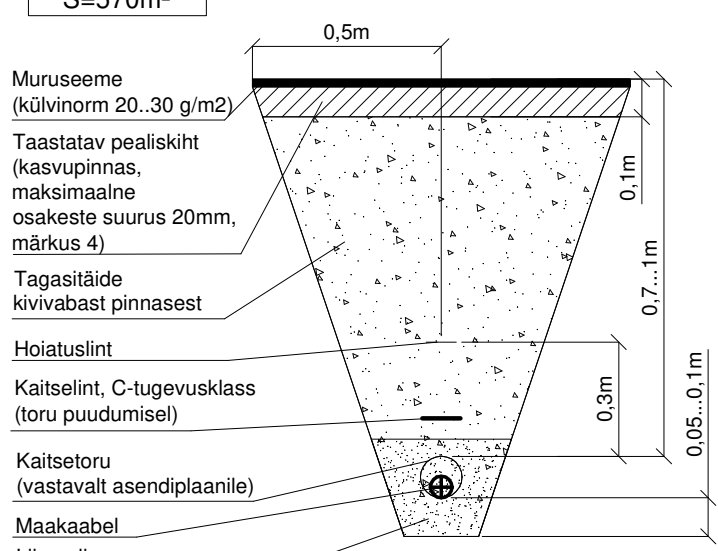


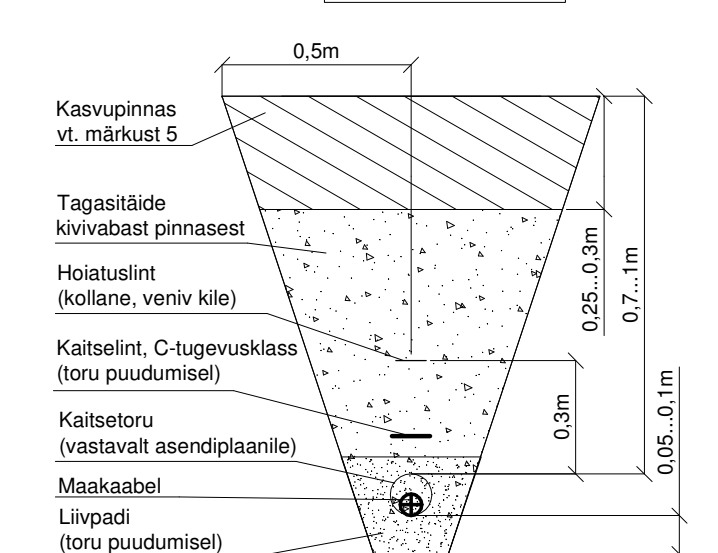
Taastatav ala: S=40m²



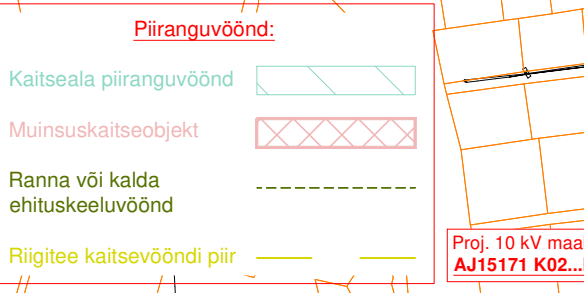
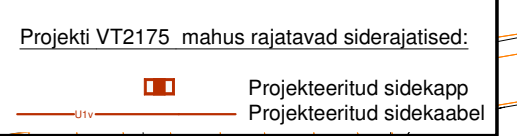
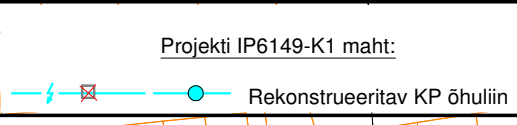
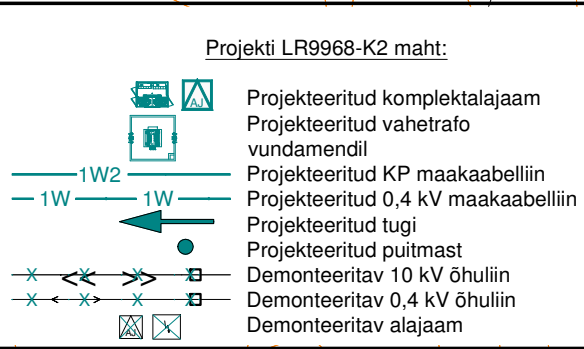
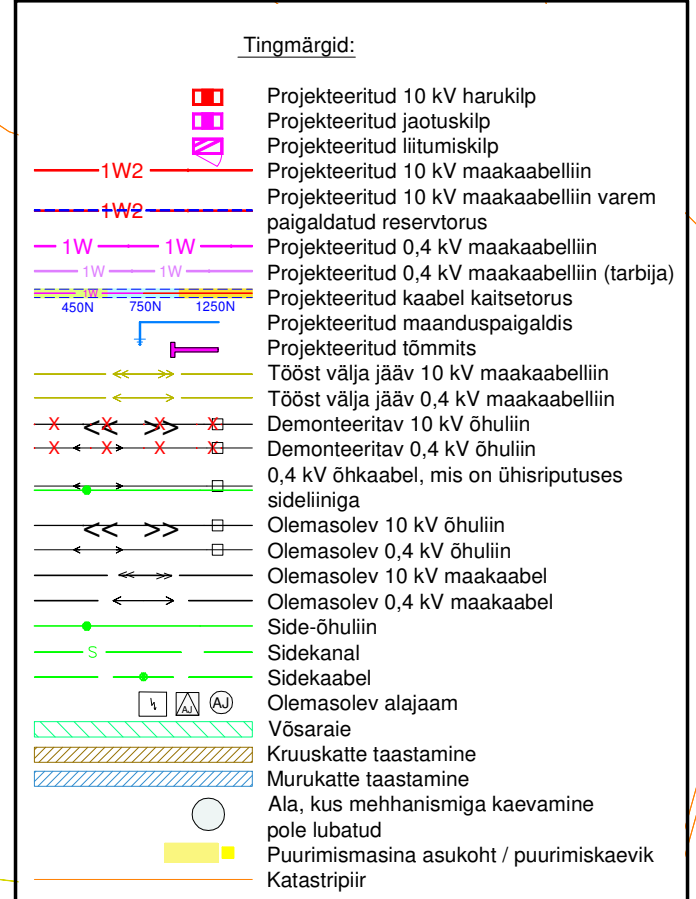
Taastatav ala: S=570m²



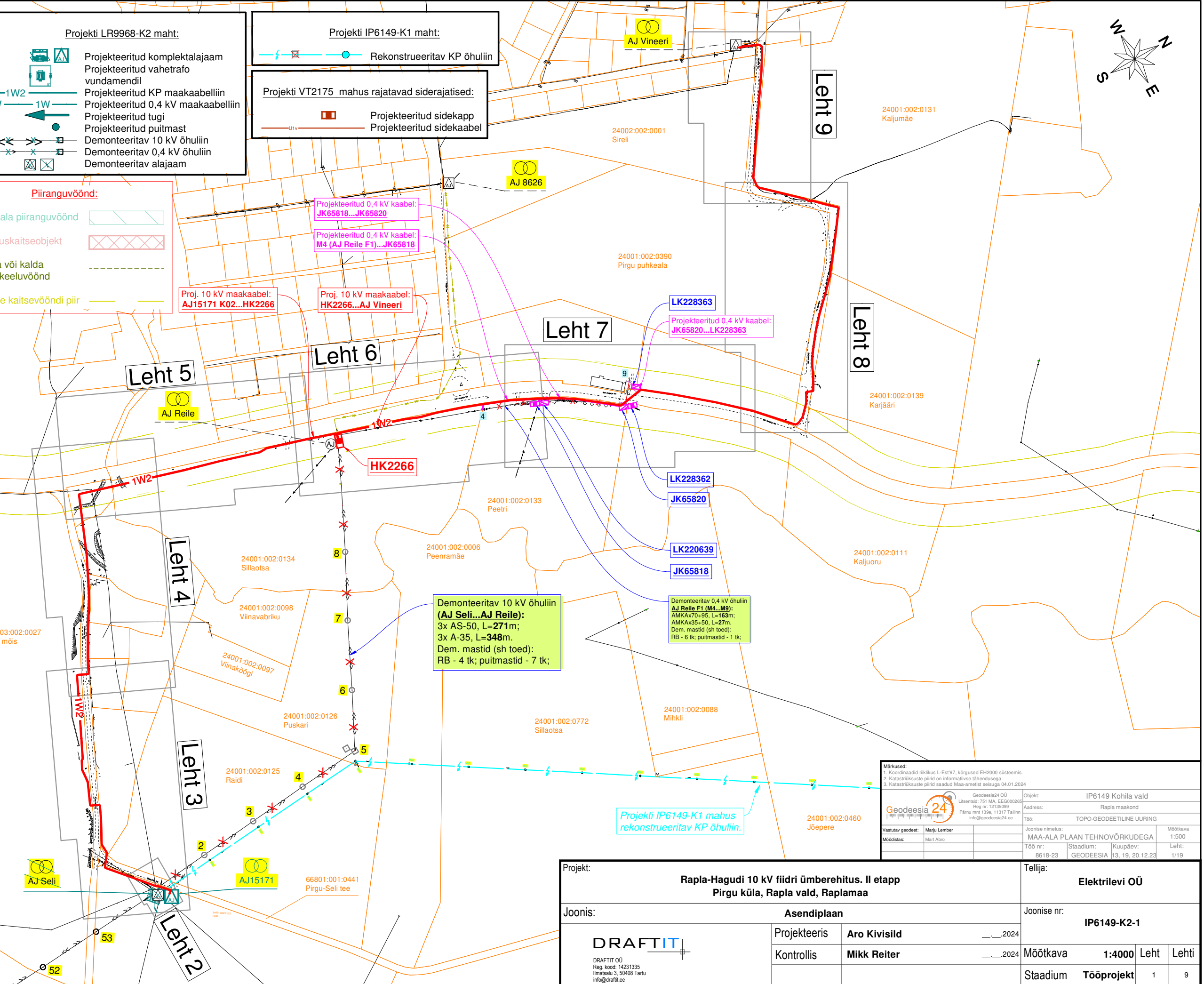
Taastatav ala: S=570m²



Kaeviku taastamine M 1:20



- Märkused katete taastamise kohta:**
- Tööde teostamisel tuleb lähtuda Rapla valla kaevetööde eeskirjast.
 - Teekatte taastamisel lähtuda 2015. a. määrusest nr 101 (Tee ehitamise kvaliteedi nõuded).
 - Kasutatav segu peab vastama 2015. a. määruse nr 101 (Tee ehitamise kvaliteedi nõuded) lisale 10 (pos. 5).
 - Kasvumulla huumuse sisaldus peab olema vähemalt 5%. Kasvumuld peab olema mineraalmuld (pH 6,5-7,0), ei tohi sisaldada taimede kahjulikke jäätmeid ning on tihendatav nii, et ei tekiks vajumisi ja veeloike.
 - Kaabli lahtisel paigaldusel haljaslale rajada kaevik nii, et eelnevalt kooritakse 250-300 mm pealmine pinnase kiht (kasvupinna) ning tagasitõlget asetatakse kasvupinna uuesti kõige pealmiseks kihiks.
 - Kaevik tihendada kõrguste kaupa, k=0,98.
 - Pealiskatete taastamisel olemasolevat vertikaalplaneeringut ei muudeta.
 - Kivise pinnase korral tuleb torule rajada liivpadi.



Märkused:

- Koordinaadid väljastatud L-Est97, kõrgused EHK2000 süsteemis.
- Katastriüksuste piirid on informatsioonilised.
- Katastriüksuste piirid saadud Maa-ameti teatisega 04.01.2024.

Geodeesia24 OÜ	Objekt:	IP6149 Kohila vald
Uitsemäe 751 MA, EKK000020	Asend:	Rapla maakond
Reg nr: 12120099	Address:	TOPO-GEODEETLINE ÜÜRING
Plaan nr: 1596, 11317 Tallinn	Töö nr:	MAA-ALA PLaan Tehnoveerukudega
info@geodeesia24.ee	Möödatus:	8618-23
		Stadium: Kõrvalpav: Leht:
		1:500
		1/19

Projekt:	Rapla-Hagudi 10 kV fiidri ümberehitus. II etapp		Tellija:	Elektrilevi OÜ
Joonis:	Asendiplaan		Joonise nr:	IP6149-K2-1
	Projekteeris	Aro Kivisild	Möötkava	1:4000
	Kontrollis	Mikk Reiter	Leht	Lehti
			Stadium	Tööprojekt
				1
				9

