
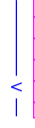





KÕ ala Pos nr nr (plaanil)	Kinnistu registrosa number	Katastrirühkuse tunnus, nimi ja sihtotstarve	Asukoht riigitee (nr ja nimi) suhtes (õigu algus ja lõpp km)	Ala pindala ruutmeetrises m <sup>2</sup>
1 Pos 1	5661250	79403:002:0048 Transpordimaa	22210 Kõrvküla-lähte tee L3 km 0,160 - 1,042	2547 m <sup>2</sup>

**LEGEND:**  
 vee- ja reoveekandisatsioon  
 ( 1 m ) kasutusõiguse ala 2547 m<sup>2</sup>  
 Projekteeritud veetoru  
 Projekteeritud reoveekandisatsioonitoru  
 Katastrirühkuste piirid  
 Koorimatava kinnistu piir

FORMAAT A3 297X420mm

Tartu Veevõrk AS		Objekti aadress: RIIGIMAANTEE	
Tähe 118, 51013 Tartu. Tel 306 200, fax 306 240		22210 Kõrvküla-lähte tee L3 ( 79403:002:0048 )	
Tellijä	Tartu Veevõrk AS	Kõrvküla dlevik, Tartu vald, Tartumaa	
Projekti juht	Jüri Drenkhan	Joonise nimetus	
Geodeet	Inga Bratka	Kuupäev	08.06.2026
		Leht	4
		Lehti	5
		Mõõt	1:500