





Sõrve tee

A

A

### TINGMÄRGID

-  OLEMASOLEV KINNISTU PIIR
-  PROJ. KATTE SERV
-  PROJ. JALG- JA JALGRATTATEE TELG
-  PROJ. JALG- JA JALGRATTATEE ASFALTBETOONKATE

Pos nr	Katastriüksuse andmed		Katastriüksuse pindaala	IKÕ pindala
6	Tunnus	19801:001:0665	12.40 ha	113 m <sup>2</sup> 313 m <sup>2</sup>
	Nimi	Sõrve tee 64		
	Sihtotstarve	Maatulundusmaa 100%		
	Registri osa nr	7201202		
<div><div><div></div><div></div><div></div></div><div><b>Infrada</b><div>J. Sütiste tee 5-57 13419, Tallinn, Eesti tel. +372 55530349 www.infrada.ee info@infrada.ee</div></div></div>		Töö nimetus: Riigitee 11412 Liikva–Rannamõisa km 0.10–1.35 ja 1.93–3.28 jalg– ja jalgrattatee ehitamise põhiprojekt		
Tellija: Harku Vallavalitsus		Asukoht: Harju maakond, Harku vald		
Koostas	Pavel Karev		Joonise nimetus: Isikliku kasutusõiguse seadmise plaan	Mõõtkaava: 1:500
Koostamise kuupäev: 20.04.2023		Paber: A3	Töö nr: P22-017	Staadium: PP
			Kõide/eriosa: TL	Joonise nr: IKÕ-6