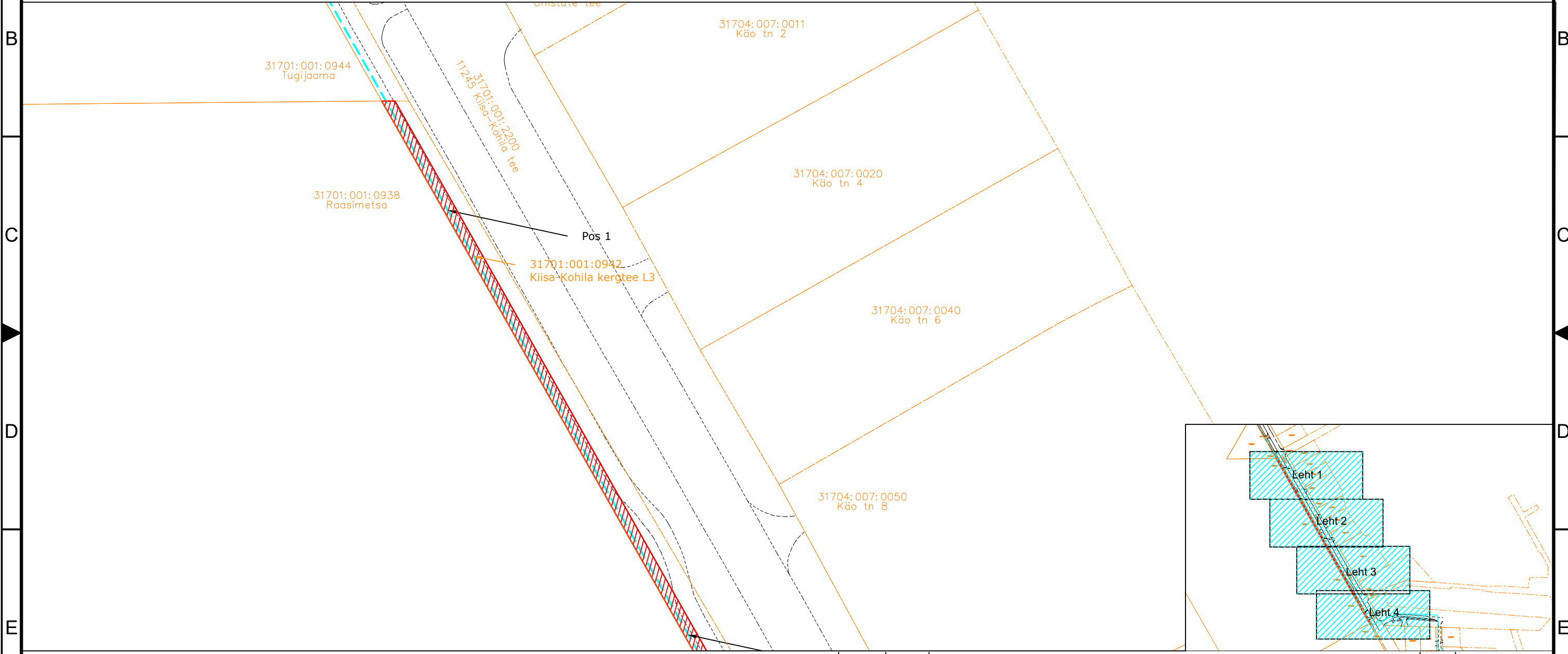


Isikliku kasutusõigusega seadmise ala plaan

IKÕ ala Pos nr (plaanil) nr	Kinnistu registriosa number	Katastriüksuse tunnus, nimi	Ala pindala ruutmeetrites m²	PARI ID
Pos 1	5375350	31701:001:0942 Kiisa-Kohila kergtee L3	482 m²	1075399



Viide Kogus Muudatus

Init. Kuupäev

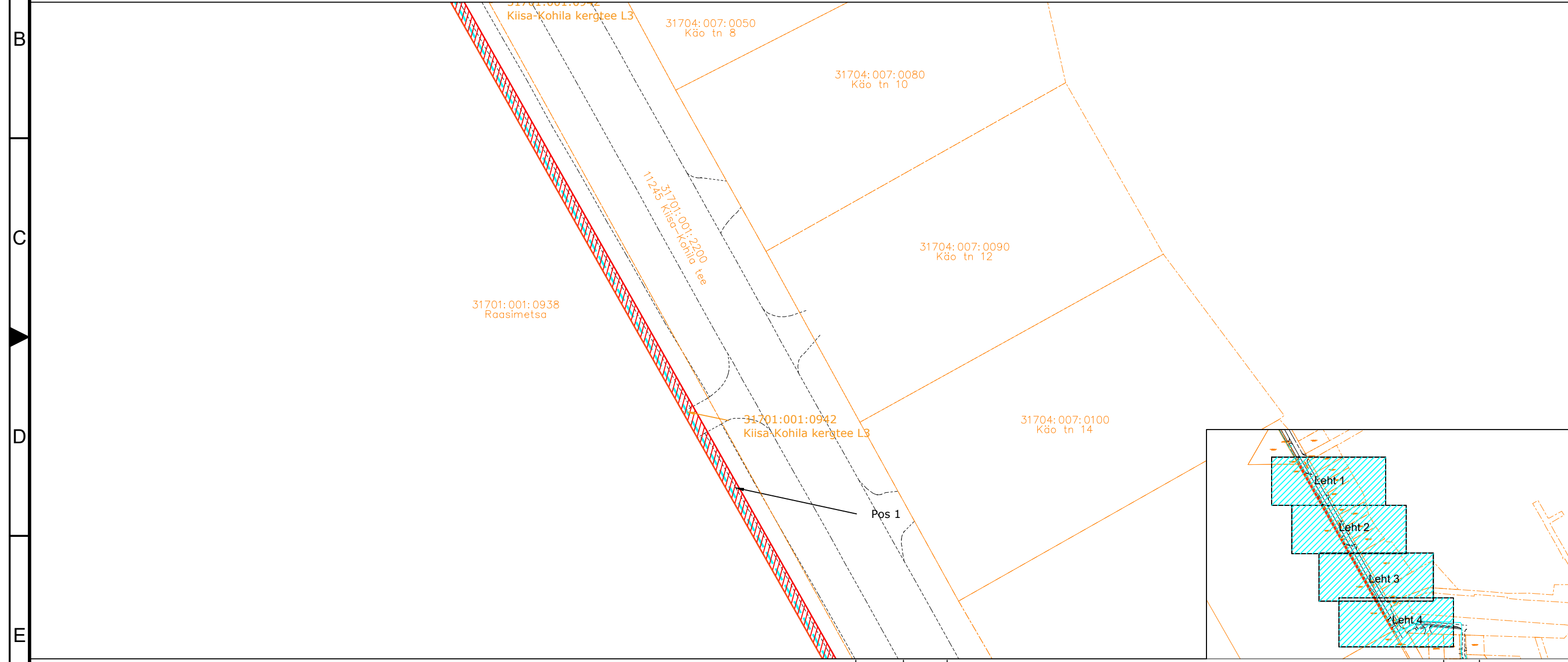


TÖÖ NIMETUS: Aespa aleviku sidevõrk
ADDRESS: Aespa alevik, Kohila vald, Rapla maakond, Roobuka küla, Saku vald, Harju maakond
TELLIJA: Rednet OÜ

JOONIS: Servituudi plaan		MÕÖTKAVA: 1:500			
PROJEKTEERIJ: Kristjan Toro	MÄRKUSED:	KÕIDE/OBJEKT	STAADIUM:	KUUPÄEV:	MUUDATUS:
PROJEKTJUHT: Liina Randvoo		/	TP	14.04.2025	
VASTUTAV SPETSIALIST: Liina Randvoo		LEHT/LEHTI	TÖÖ NUMBER:	GRUPP:	JOONISE NUMBER:
		1 / 4	23028	EL	6-01

Isikliku kasutusõigusega seadmise ala plaan

IKÕ ala Pos nr (plaanil) nr	Kinnistu registriosa number	Katastriüksuse tunnus, nimi	Ala pindala ruutmeetrites m ²	PARI ID
Pos 1	5375350	31701:001:0942 Kiisa-Kohila kergtee L3	482 m ²	1075399



IKÕ seadmise ala



PROJEKTEERITUD SIDEKANALISATSIOON



Kinnistute piirid

Viide Kogus Muudatus



TÖÖ NIMETUS: Aespa aleviku sidevõrk
AADRESS: Aespa alevik, Kohila vald, Rapla maakond, Roobuka küla, Saku vald, Harju maakond
TELLIJA: Rednet OÜ

JOONIS: Servituudi plaan

MÕÖTKAVA: 1:500

PROJEKTEERIJ: Kristjan Toro
PROJEKTUJ: Liina Randvoo
VASTUTAV SPETSIALIST: Liina Randvoo

MÄRKUSED:

KÕIDE/OBJEKT
/

STAADIUM:
TP

KUUPÄEV:
14.04.2025

MUUDATUS:

LEHT/LEHTI
2 / 4

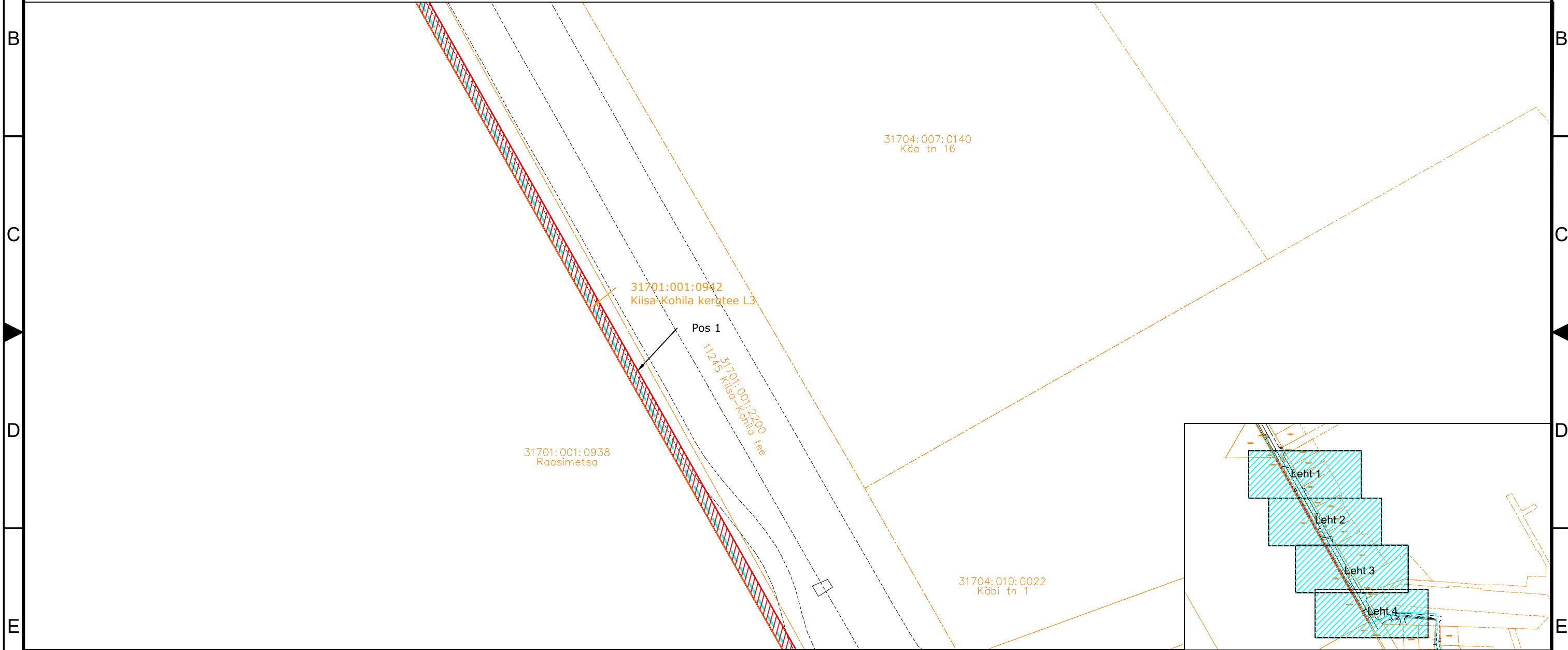
TÖÖ NUMBER:
23028

GRUPP:
EL

JOONISE NUMBER:
6-01

Isikliku kasutusõigusega seadmise ala plaan

IKÕ ala Pos nr (plaanil) nr	Kinnistu registriosa number	Katastriüksuse tunnus, nimi	Ala pindala ruutmeetrites m ²	PARI ID
Pos 1	5375350	31701:001:0942 Kiisa-Kohila kergtee L3	482 m ²	1075399



IKÕ seadmise ala



PROJEKTEERITUD SIDEKANALISATSIOON



Kinnistute piirid

Viide

Kogus

Muudatus

Init.

Kuupäev



TÖÖ NIMETUS: Aespa aleviku sidevõrk
AADRESS: Aespa alevik, Kohila vald, Rapla maakond, Roobuka küla, Saku vald, Harju maakond
TELLIJA: Rednet OÜ

JOONIS: Servituudi plaan

MÕÖTKAVA: 1:500

PROJEKTEERIJ: Kristjan Toro
PROJEKTUJ: Liina Randvoo
VASTUTAV SPETSIALIST: Liina Randvoo

MÄRKUSED:

KÕIDE/OBJEKT

STAADIUM:

KUUPÄEV:

MUUDATUS:

/

TP

14.04.2025

LEHT/LEHTI

TÖÖ NUMBER:

GRUPP:

JOONISE NUMBER:

3 / 4

23028

EL

6-01

A3

Isikliku kasutusõigusega seadmise ala plaan

IKÕ ala Pos nr (plaanil) nr	Kinnistu registriosa number	Katastriüksuse tunnus, nimi	Ala pindala ruutmeetrites m ²	PARI ID
Pos 1	5375350	31701:001:0942 Kiisa-Kohila kergtee L3	482 m ²	1075399

31701:001:0938
Raasimetsa

31701:001:0942
Kiisa-Kohila kergtee L3

Pos 1

11245 Kiisa-Kohila tee
31701:001:2200

31701:001:0651
Käbi tänav

31701:001:0648
Mäevana tee L1

31701:001:0939
Raasipõllu

31701:001:0942
Kiisa-Kohila kergtee L3

Leht 1

Leht 2

Leht 3

Leht 4



IKÕ seadmise ala



PROJEKTEERITUD SIDEKANALISATSIOON



Kinnistute piirid

Viide Kogus Muudatus



TÖÖ NIMETUS: Aespa aleviku sidevõrk
AADRESS: Aespa alevik, Kohila vald, Rapla maakond, Roobuka küla, Saku vald, Harju maakond
TELLIJA: Rednet OÜ

JOONIS: Servituudi plaan

MÕÖTKAVA: 1:500

PROJEKTEERIJ: Kristjan Toro
PROJEKTJUHT: Liina Randvoo
VASTUTAV SPETSIALIST: Liina Randvoo

MÄRKUSED:

KÕIDE/OBJEKT
/

STAADIUM:
TP

KUUPÄEV:
14.04.2025

MUUDATUS:

LEHT/LEHTI
4 / 4

TÖÖ NUMBER:
23028

GRUPP:
EL

JOONISE NUMBER:
6-01

A3