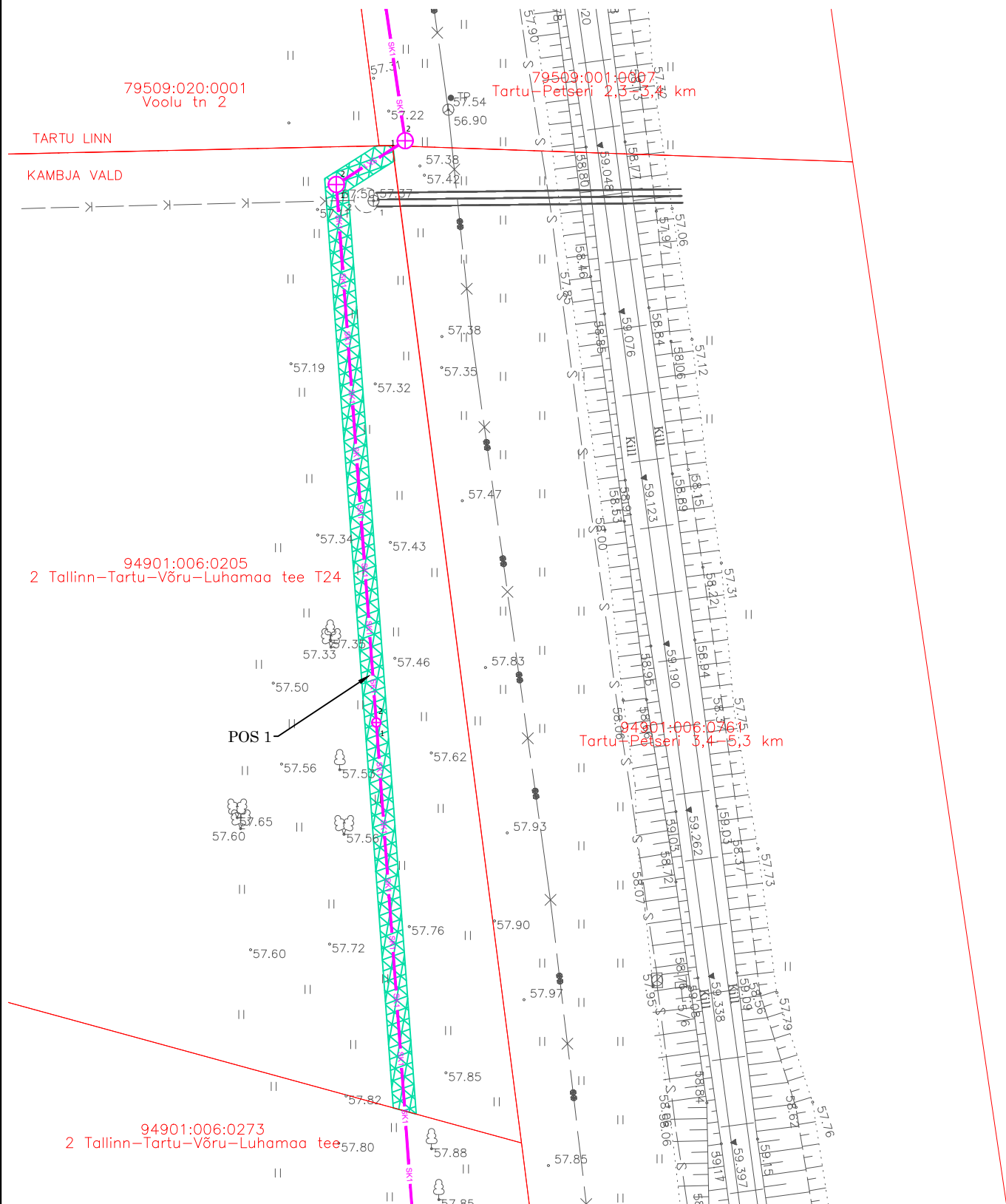






Isikliku kasutusõiguse seadmise plaan

Mõõtkava 1:500 (A4)



-  - Isikliku kasutusõiguse seadmise ala torustike kulgemisel maantee kinnistuga (POS 1)
-  - Katastriüksuse piir
-  - proj. sadameveekanaliseerimisitorustik
-  - proj. sadameveekanaliseerimiskaev

Jrk nr	IKÕ ala Pos nr (plaanil)	Kinnistu registriosa number	Katastriüksuse tunnus, nimi ja sihtotstarve	Ala pindala ruutmeetrides m ²
1.	POS 1	863304	94901:006:0205 2 Tallinn-Tartu-Võru-Luhamaa tee T24, transpordimaa	178 m ²