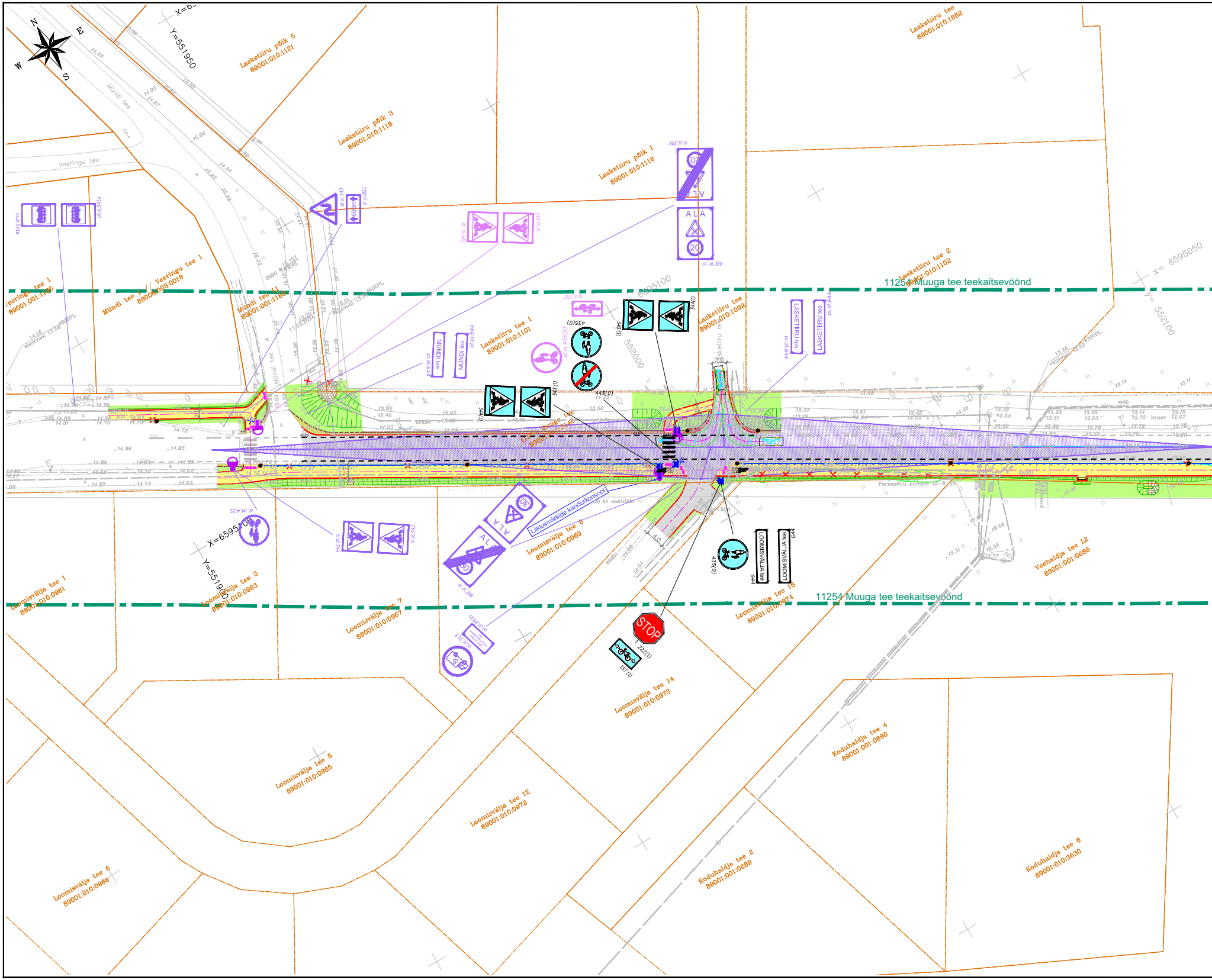
N
E
W
S
X=6595050
Y=551950
Veeringu tee
Mündi tee
Lasketiiru põik 5
89001:010:1121
Lasketiiru põik 3
89001:010:1118
Lasketiiru põik 1
89001:010:1116
Lasketiiru tee
89001:010:1682
Lasketiiru tee 2
89001:010:1102
Lasketiiru tee
89001:010:1099
Lasketiiru tee 1
89001:010:1101
Veeringu tee 1
89001:001:1165
Veeringu tee 1
89001:003:0016
Mündi tee 1
Mündi tee 11
89001:001:1159
11254 Muuga tee teekaitsevöönd
ALA
20
MÜNDI tee
LASKETIIRU tee
ol.ol.541a
ol.ol.143
ol.ol.821
ol.ol.544
ol.ol.543
ol.ol.388
ol.ol.557
ol.ol.435(0)
ol.ol.644
435(0)
543(1)
544(1)
445(0)
6595100
552000
X= 6595050
Y= 552100
LOOMISVÄLJA tee
644
Liiklusmärkide kandurkonsool
30
X=6595100
Y=551900
STOP
222(1)
557(1)
ol.ol.313
ol.ol.610
ol.ol.398
Loomisvälja tee 1
89001:010:0961
Loomisvälja tee 3
89001:010:0963
Loomisvälja tee 7
89001:010:0967
Loomisvälja tee 9
89001:010:0969
Loomisvälja tee 16
89001:010:0974
Loomisvälja tee 14
89001:010:0973
Loomisvälja tee 5
89001:010:0965
Loomisvälja tee 12
89001:010:0972
Loomisvälja tee 6
89001:010:0966
Veehaldja tee 12
89001:001:0686
Koduhaldja tee 4
89001:001:0690
Koduhaldja tee 2
89001:001:0689
Koduhaldja tee 6
89001:010:3630
kraav
Paraspõllu pumpla
20 kV elektriliin
3.0
4.0

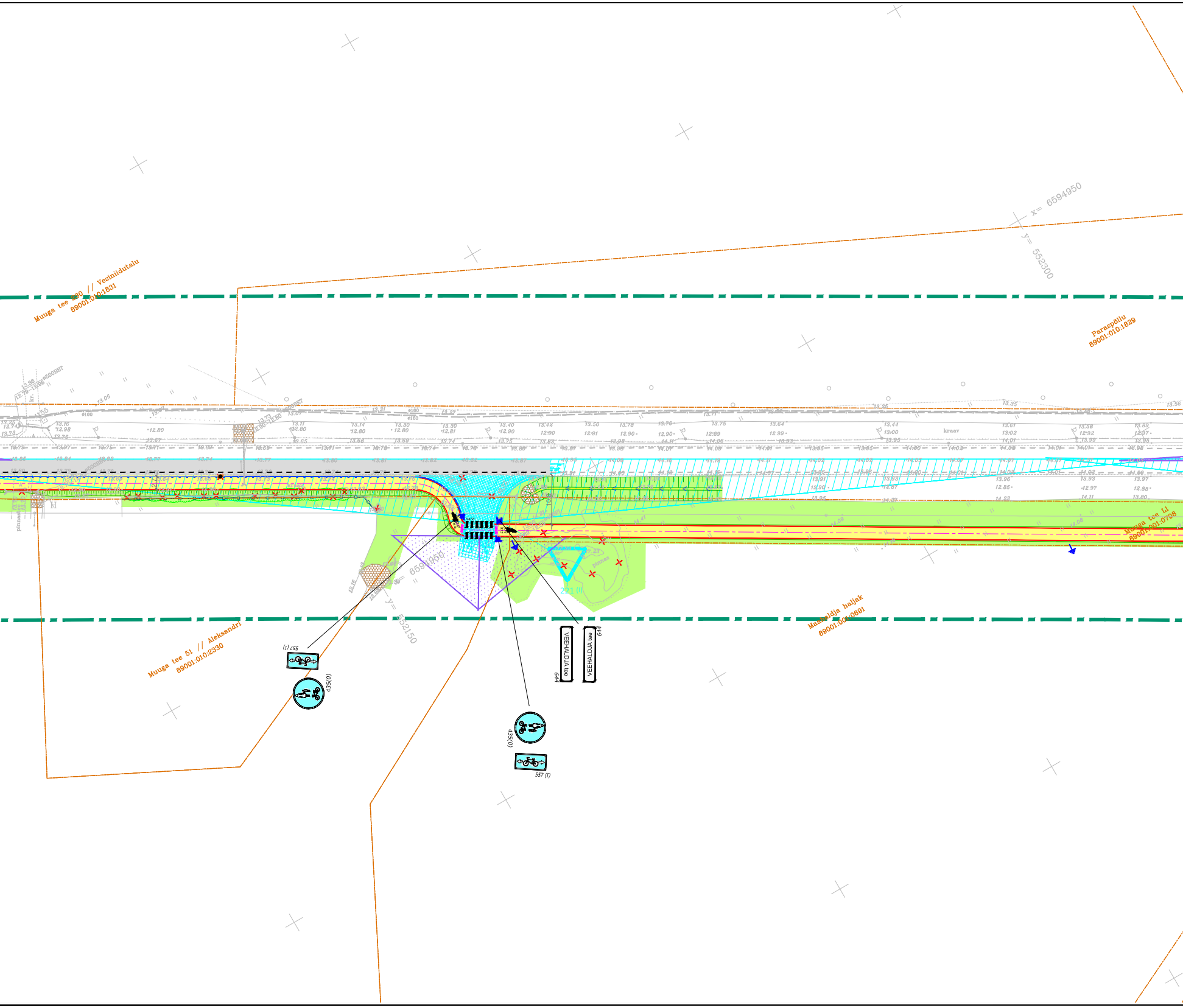
Muuga tee 230 // Vesiniidutalu
89001:010:1831
Paraspõllu
89001:010:1829
x= 6594950
y= 552300
kraav
Muuga tee L1
89001:001:0708
Maahaldja haljak
89001:001:0691
Muuga tee 51 // Aleksandri
89001:010:2330
x= 6594950
y= 552150
221 (I)
557 (I)
435(0)
VEEHALDJA tee
644
VEEHALDJA tee
644
435(0)
557 (I)

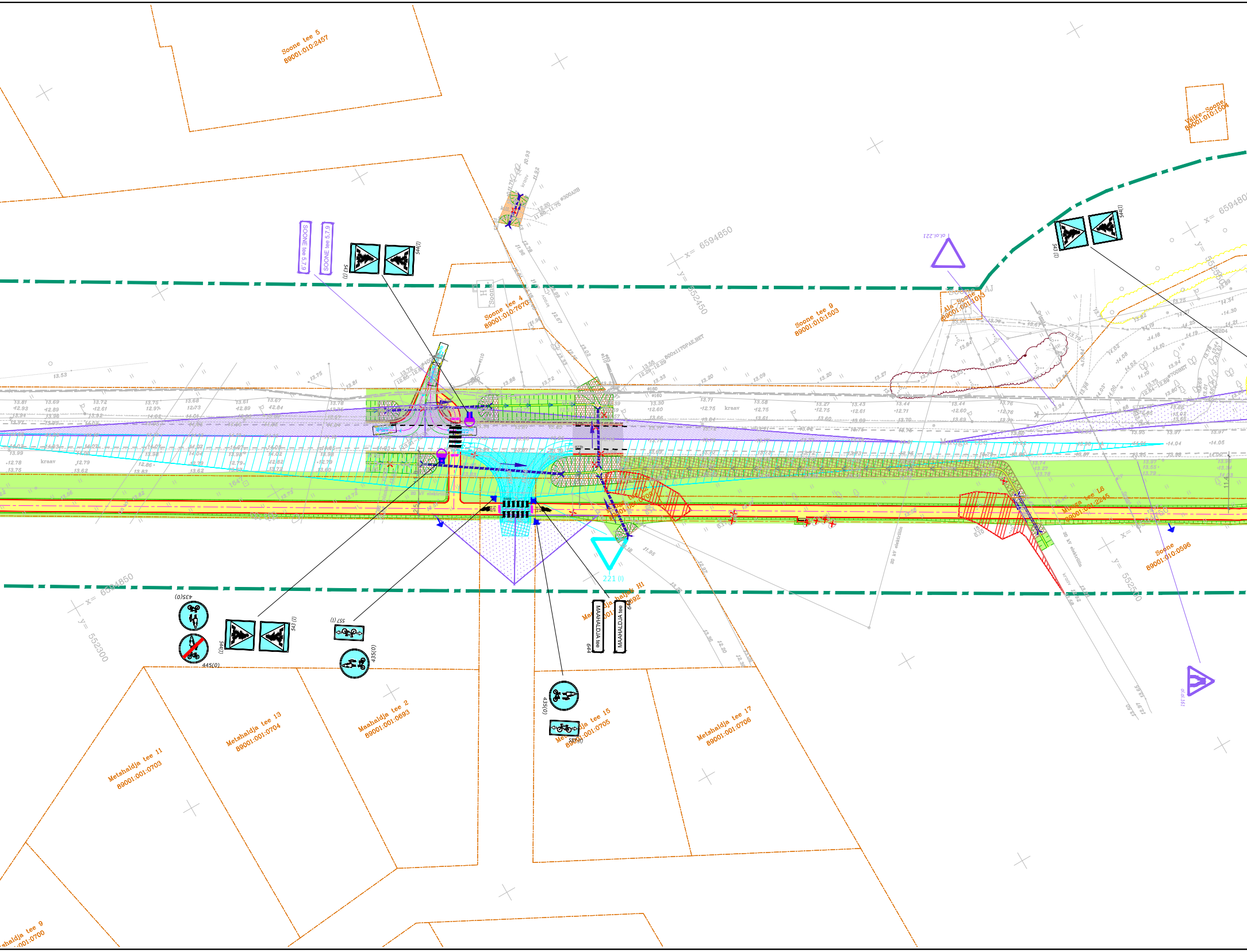
Soone tee 5
89001:010:2457
Soone tee 4
89001:010:7670
"Soone"
H
Soone tee 9
89001:010:1503
Ala-Soone
89001:001:1013
Väike-Soone
89001:010:1504
Soone
89001:010:0596
Muuga tee L6
89001:001:2245
Muuga tee
Maahaldja haljak H1
89001:001:0692
Metshaldja tee 11
89001:001:0703
Metshaldja tee 13
89001:001:0704
Maahaldja tee 2
89001:001:0693
Metshaldja tee 15
89001:001:0705
Metshaldja tee 17
89001:001:0706
haldja tee 9
:001:0700
SOONE tee 5,7,9
SOONE tee 5,7,9
MAAHALDJA tee
MAAHALDJA tee
644
543 (I)
544(I)
435(O)
445(O)
557 (I)
221 (I)
221.ol.ol
x= 6594850
y= 552450
y= 552300
y= 552500
y= 552550
x= 6594800
x= 6594750
kraav
20 kV elektriliin
ø300ASB
800x1170PAE,BET
ø700BET
ø160
ø110
ø400

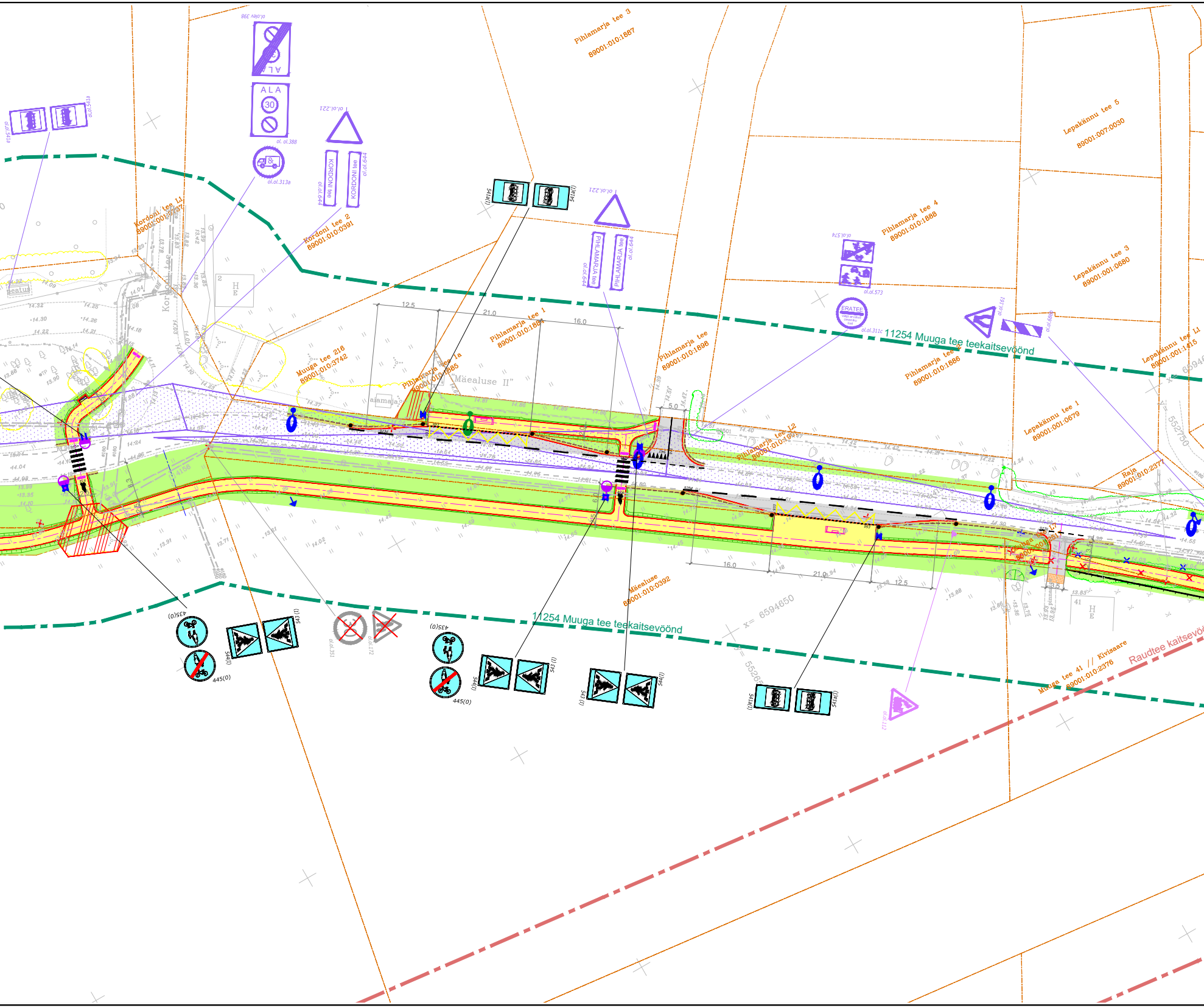
ol.olev 398
ALA
ALA
30
ol. ol.388
ol.ol.313a
8t
ol.ol.541a
ol.ol.541a
ol.ol.221
KORDONI tee
KORDONI tee
ol.ol.644
ol.ol.644
541a(I)
541a(I)
ol.ol.221
PIHLAMARJA tee
PIHLAMARJA tee
ol.ol.644
ol.ol.644
Pihlamarja tee 3
89001:010:1887
Lepakännu tee 5
89001:007:0030
Pihlamarja tee 4
89001:010:1888
ol.ol.574
ol.ol.573
ERATEE
ol.ol.311c
Lepakännu tee 3
89001:001:0680
ol.ol.161
ol.ol.6860
11254 Muuga tee teekaitsevöönd
Lepakännu tee L1
89001:001:1415
Kordoni tee L1
89001:001:0737
Kordoni tee 2
89001:010:0391
Kordoni tee
peatus
H
E
12.5
21.0
16.0
Pihlamarja tee 1
89001:010:1884
Muuga tee 216
89001:010:3742
Pihlamarja tee 1a
89001:010:1885
"Mäealuse II"
aiamaja
Pihlamarja tee
89001:010:1898
Pihlamarja tee 2
89001:010:1886
5.0
Pihlamarja tee L2
89001:010:1901
Lepakännu tee 1
89001:001:0679
Raja
89001:010:2377
552750
x= 6594650
y= 5526
Mäealuse
89001:010:0392
16.0
21.0
12.5
6.0
8.3
3.5
41
H
E
Muuga tee L7
pinnas
435(0)
445(0)
544(I)
543 (I)
ol.ol.351
ol.ol.172
435(0)
445(0)
544(I)
543 (I)
543 (I)
544(I)
541a(I)
541a(I)
ol.ol.112
11254 Muuga tee teekaitsevöönd
Muuga tee 41 // Kivisaare
89001:010:2376
Raudtee kaitsevöönd

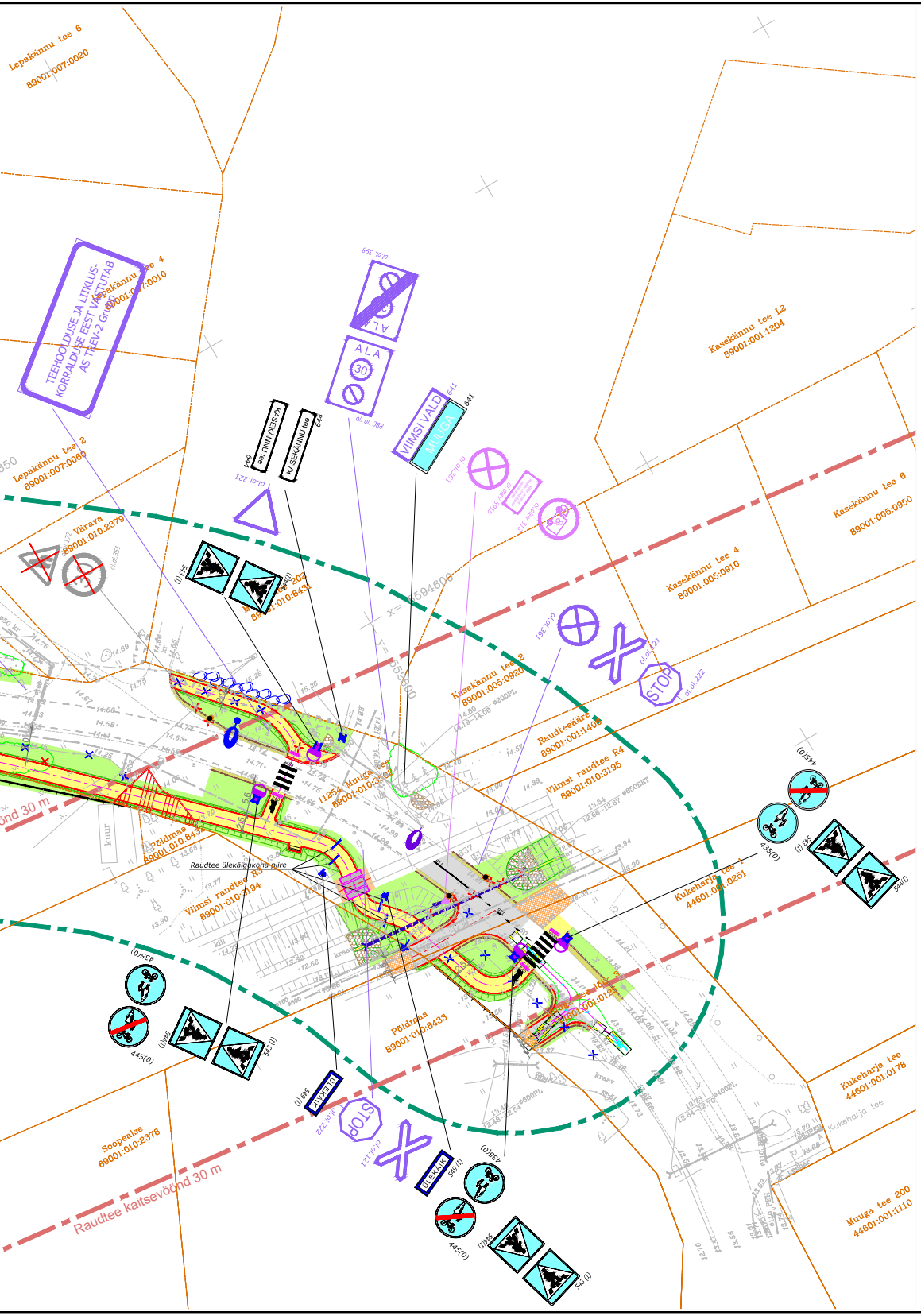
Lepakännu tee 6
89001:007:0020
Lepakännu tee 4
89001:007:0010
TEEHOOLDUSE JA LIIKLUS-KORRALDUSE EEST VASTUTAB AS TREV-2 Grupp
Lepakännu tee 2
89001:007:0060
Värava
89001:010:2379
Kasekännu tee 2
89001:005:0920
Kasekännu tee 4
89001:005:0910
Kasekännu tee 6
89001:005:0950
Kasekännu tee 12
89001:001:1204
KASEKÄNNU tee
VIIMSI VALD
MUUGA
ALA
30
STOP
Raudteeääre
89001:001:1406
Viimsi raudtee R4
89001:010:3195
11254 Muuga tee
89001:010:3592
Viimsi raudtee R3
89001:010:2194
Raudtee ülekäigukoha piire
Põldmaa
89001:010:8433
Kukeharja tee 1
44601:001:0251
Kukeharja tee
44601:001:0178
Muuga tee 200
44601:001:1110
Soopealse
89001:010:2378
ÜLEKÄIK
Raudtee kaitsevöönd 30 m
kuur
kraav
x=6594600
y=550600

TINGMÄRGID

▭	PROJEKTEERITUD SÕIDUTEE ASFALTBETOONKATE
🟨	PROJEKTEERITAV JJT/JT ASFALTBETOONKATE (killustikalus Evaj≥140 MPa)
▩	PROJEKTEERITUD GEOVÕRK
▨	PROJEKTEERITUD KILLUSTIKKATE
▭	PROJEKTEERITUD TEEPEENAR (KILLUSTIK)
🟩	TAASTATAV-RAJATAV HALJASALA
▭	PROJEKTEERITUD RELJEEFNE KÕNNITEEPLAAT (BRAIKIVI, 420x420x60 mm)
▦	PROJEKTEERITUD MUNAKIVISILLUTIS
▦	PROJEKTEERITUD EROSIOONITÕKKEMATT (KOOKOSKIUD)
▭	PROJEKTEERITUD RAUDTEEÜLEKÄIGU KATE
🟧	PROJEKTEERITUD RAUDTEE BALLAST
—	PROJEKTEERITUD SÕIDUTEE BETOONÄÄREKIVI (290x150 mm, h=10 cm)
—	PROJEKTEERITUD SÕIDUTEE BETOONÄÄREKIVI (290x150 mm, h=0...1 cm)
—	PROJEKTEERITUD TEESERV
—×—	PROJEKTEERITUD PÕRKEPIIRE
—	ÜMBERTÕSTETUD PUITLIPPIDEST PIIRDEAED, h=1.5 m
—□—	PROJEKTEERITUD VÕRKAED h=1.5 m
—	PROJEKTEERITUD TORUPIIRE (OP2, Ø60 mm, h=1.0 m) BETOONALUSEL
- - -	OLEMASOLEV TEESERV
- · -	OLEMASOLEV KATASTRIPIIR
— - —	RIIGITEE TEEKAITSEVÖÖNDI PIIR
— - —	RAUDTEE KAITSEVÖÖNDI PIIR
×	LIKVIDEERITAV OBJEKT
×	ÜMBERTÕSTETAV OBJEKT
○	ÜMBERTÕSTETAVA KIVI UUS ASUKOHT
▨	PROJEKTEERITUD RAADATAV ALA
▥	PROJEKTEERITUD NÕLV
▥	PROJEKTEERITUD KRAAV VOOLU SUUNAGA
▬	PROJEKTEERITUD TRUUP
▭	PROJEKTEERITUD OOTEKODA
▬	PROJEKTEERITUD PINK

●	PROJEKTEERITUD LIIKLUSMÄRGI POST
●	PROJEKTEERITUD TÄHISPOST
30	PROJEKTEERITUD LIIKLUSMÄRK
30	OLEMASOLEV LIIKLUSMÄRK
30	ÜMBERTÕSTETAV LIIKLUSMÄRK
⊗	LIKVIDEERITAV LIIKLUSMÄRK
◢	PROJEKTEERITUD NÄHTAVUSKOLMNURK (LN-1=105m, LN-2=7m)

TINGMÄRGID (EXTech Design OÜ, töö nr 1629, 2016)

—	VAREM PROJEKTEERITUD KATTE SERV
- - -	VAREM PROJEKTEERITUD PEENRA SERV
▩	VAREM PROJEKTEERITUD SÕIDUTEE
▩	VAREM PROJEKTEERITUD TEEPEENAR
▩	VAREM PROJEKTEERITUD HALJASALA
▽ 221 (I)	VAREM PROJEKTEERITUD LIIKLUSMÄRK LIIKLUSMÄRGI SUURUSGRUPP
●	VAREM PROJEKTEERITUD LIIKLUSMÄRGIPOST
▩	VAREM PROJEKTEERITUD KRUUSKATE
═	VAREM PROJEKTEERITUD ELEKTRIKAABLI RESERVTORU

TINGMÄRGID (Grün-E OÜ, töö nr 150323-1, 2023)

○	ERITI VÄÄRTUSLIK PUU I
○	VÄÄRTUSLIK PUU II
○	OLULINE PUU III
○	VÄHEVÄÄRTUSLIK PUU IV
○	LIKVIDEERITAV PUU V

▭	ERITI VÄÄRTUSLIKU OBJEKTI KONTUUR
▭	VÄÄRTUSLIKU OBJEKTI KONTUUR
▭	OLULISE OBJEKTI KONTUUR
▭	VÄHEVÄÄRTUSLIKU OBJEKTI KONTUUR
▭	LIKVIDEERITAVA OBJEKTI KONTUUR
▭	KAITSEALUSE OBJEKTI v. VÕÕRLIIGI KONTUUR
▭	VÄHE TÕENÄOLINE LKV ESINEMISE ALA KONTUUR

MÄRKUSED:

1. Käesoleva joonise koostamisel on aluseks võetud:
   - Maa-ala plaan tehnovõrkudega (Aamos Atlas OÜ, töö nr. 005-G-23, 19.01.2023 ja 26.07.2024)
2. Koordinaadid L-EST 97 süsteemis, kõrgused EH2000 süsteemis
3. Plaanil kujutatud tingmärgid viitavad objekti asukohale, kuid mitte nende tegelikele suurustele looduses.

Infra Projekt MTR nr EEP004290, ELK000145	Infra Projekt OÜ Kummeli tee 94, 11912 Tallinn tel. 56497872 sergei.tunka@gmail.com	Viimsi vald, Metsakasti küla ja Muuga küla Muuga tee jalgratta- ja jalgtee,	Kuupäev 10.2024 Mõõtkava 1:500
Tellija	Viimsi Vallavalistus, Nelgi tee 1, Viimsi alevik, tel.: 602 8800	Joonise nimetus LIIKLUSKORRALDUS	Staadium PP Töö nr. 121222
Projekteerija	S. Tunka		Joonise nr. TL-4
Vastutav isik	S. Tunka		
Diplomeeritud teedeinsener, tase 7		121222_PP_TL-4.dwg	