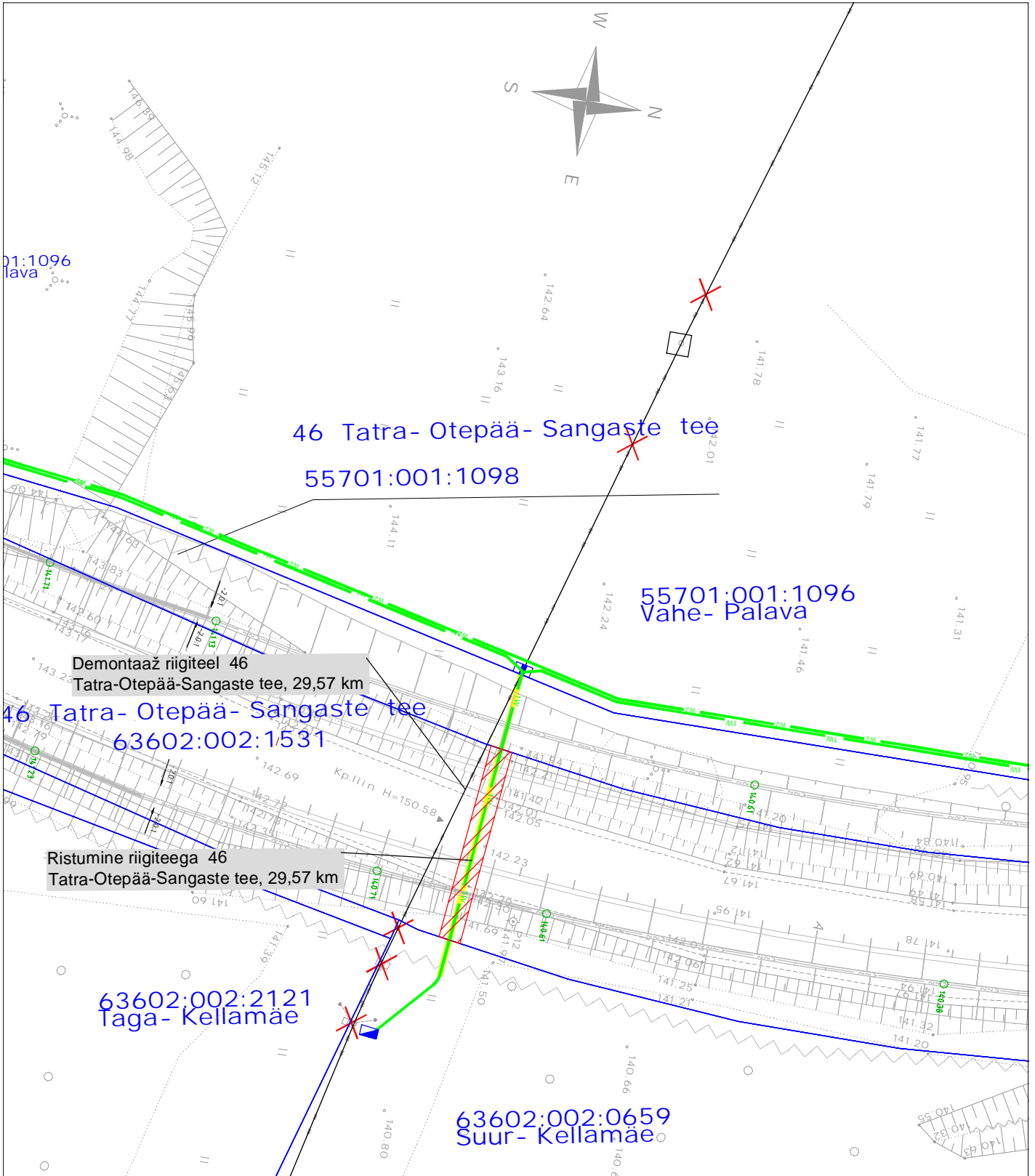


Isikliku kasutusõiguse ala plaan

Valga maakond, Otepää vald, Nüpli küla, 46 Tatra-Otepää-Sangaste tee kinnistu, reg. nr 7315850, katastritunnus 63602:002:1531

M 1:500



Kasutusõiguse ala



Katastriüksuse piir

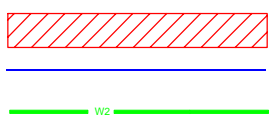
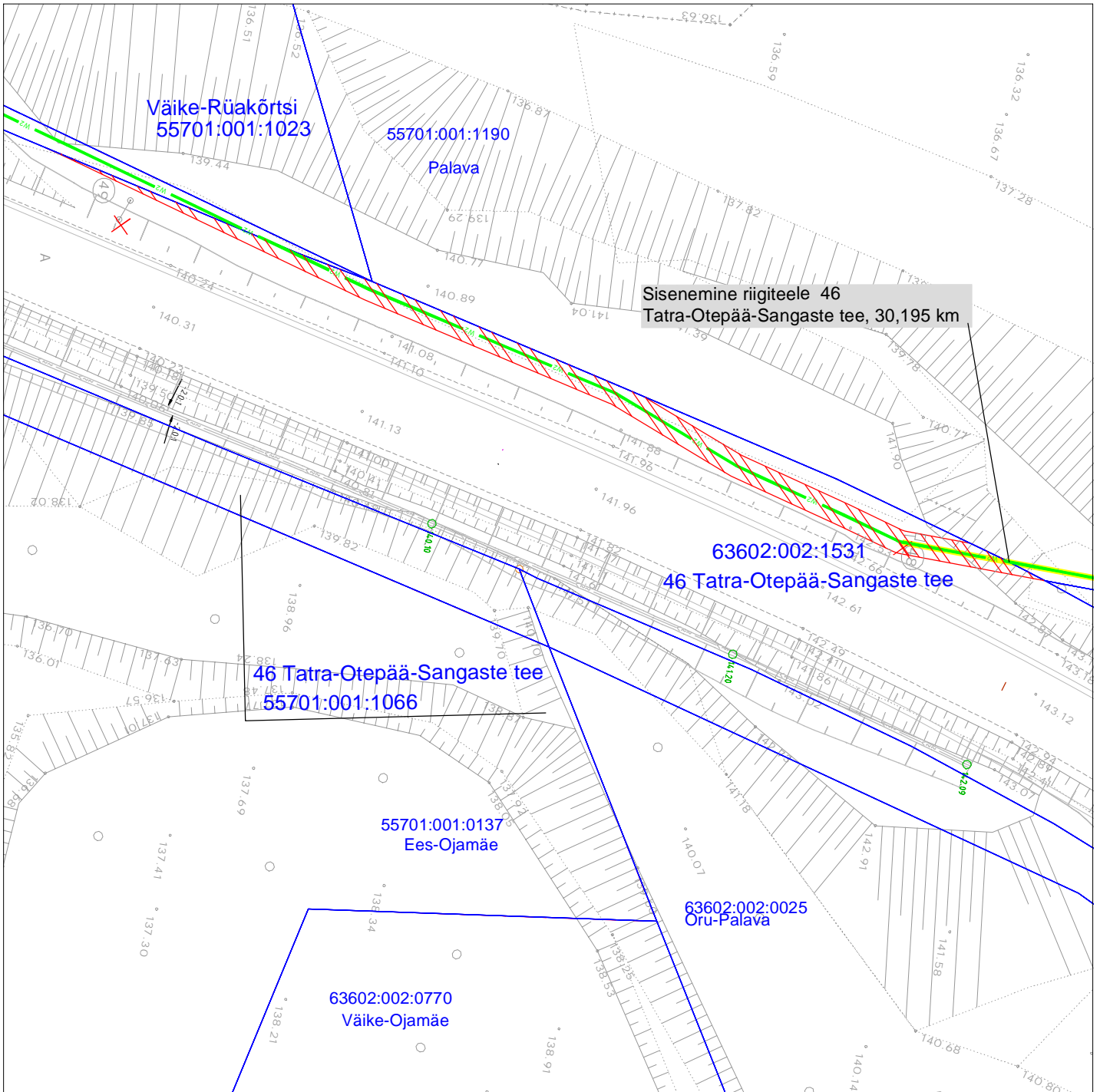


Projekteeritav 0,4 kV maakaabel

Kasutusõiguse ala 36 m²
 projekteeritava tehnovõrgu pikkus 18 m.
 Koostas: Keio Altoja, 53426415
 Taotluse esitaja: Kaido Kivisild
 Töö nr: IP6028, Otepää-Vidrike 10 kV fiidri
 rekonstrueerimine I-etapp

Jrk nr	IKÕ ala Pos nr (plaanil)	Kinnistu registriosana number	Katastriüksuse tunnus, nimi ja sihtotstarve	Asukoht riigiteel (nr ja nimi) suhtes (lõigu algus ja lõpp km)	Ala pindala ruutmeetrites m ²
1	Pos 1	7315850	63602:002:1531 46 Tatra-Otepää-Sangaste tee Transpordimaa	46 Tatra-Otepää-Sangaste tee 29,57 km	36m ²

Isikliku kasutusõiguse ala plaan
 Valga maakond, Otepää vald, Nüpli küla, 46 Tatra-Otepää-Sangaste tee kinnistu, reg. nr
 7315850, katastritunnus 63602:002:1531
 M 1:500



Kasutusõiguse ala
 Katastriüksuse piir
 Projekteeritav 10 kV maakaabel

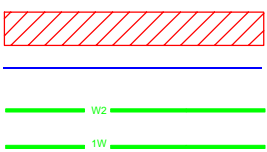
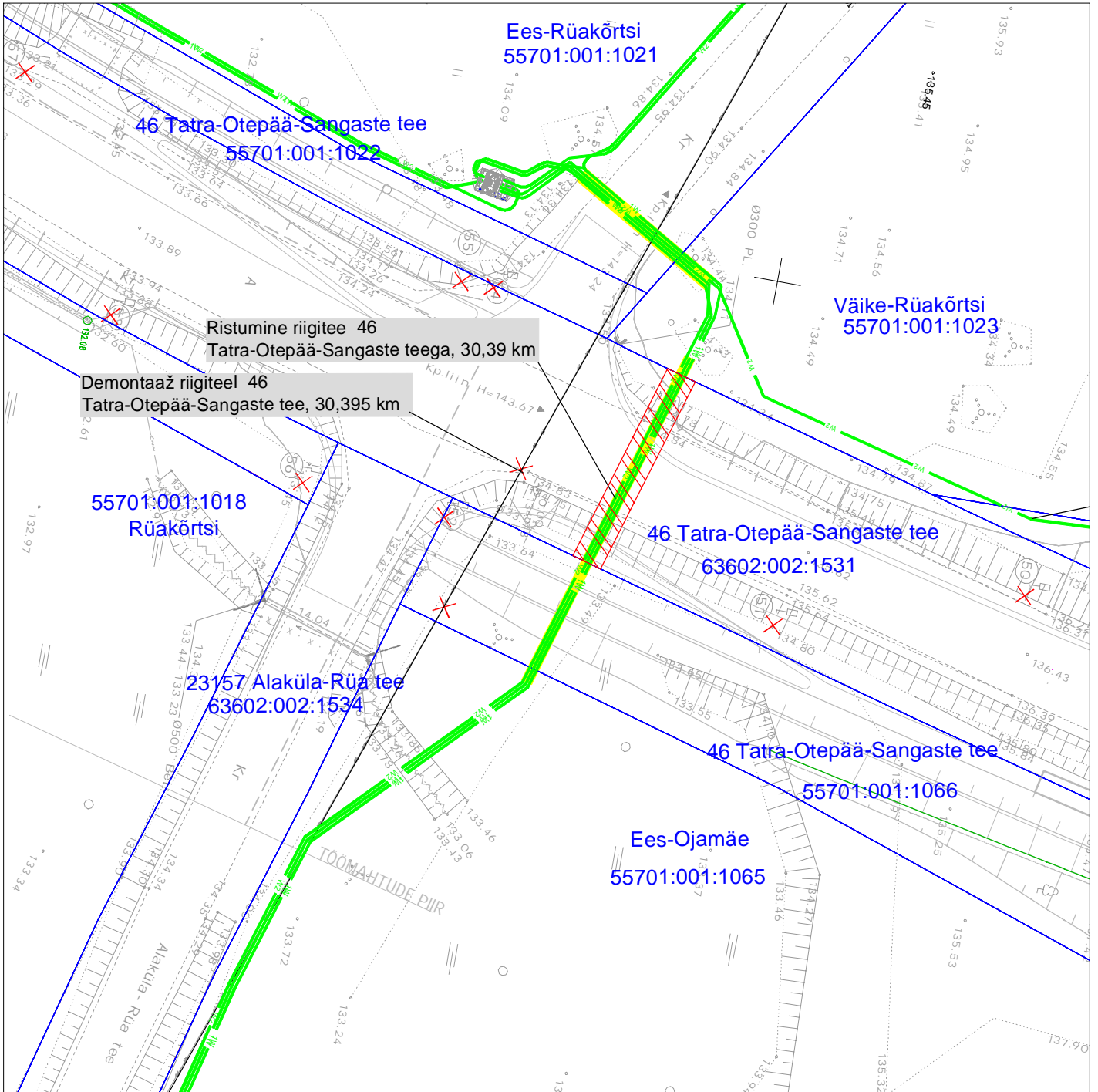
Kasutusõiguse ala 136 m²
 projekteeritava tehnoõrgu pikkus 70 m.
 Koostas: Keio Altoja, 53426415
 Taotluse esitaja: Kaido Kivisild
 Töö nr: IP6028, Otepää-Vidrike 10 kV fiidri
 rekonstrueerimine I-etapp

Jrk nr	IKÕ ala Pos nr (plaanil)	Kinnistu registriosa number	Katastriüksuse tunnus, nimi ja sihtotstarve	Asukoht riigitee(nr ja nimi) suhtes(lõigu algus ja lõpp km)	Ala pindala ruutmeetrites m ²
1	Pos 1	7315850	63602:002:1531 46 Tatra-Otepää-Sangaste tee Transpordimaa	46 Tatra-Otepää-Sangaste tee 30,195-30,265 km	136m ²

Isikliku kasutusõiguse ala plaan

Valga maakond, Otepää vald, Nüpli küla, 46 Tatra-Otepää-Sangaste tee kinnistu, reg. nr 7315850, katastritunnus 63602:002:1531

M 1:500



Kasutusõiguse ala

Katastriüksuse piir

Projekteeritav 10 kV maakaabel

Projekteeritav 0,4 kV maakaabel

Kasutusõiguse ala 48 m²

projekteeritava tehnovõrgu pikkus 18 m.

Koostas: Keio Altoja, 53426415

Taotluse esitaja: Kaido Kivisild

Töö nr: IP6028, Otepää-Vidrike 10 kV fiidri rekonstrueerimine I-etapp

Jrk nr	IKÕ ala Pos nr (plaanil)	Kinnistu registriosia number	Katastriüksuse tunnus, nimi ja sihtotstarve	Asukoht riigiteel(nr ja nimi) suhtes(lõigu algus ja lõpp km)	Ala pindala ruutmeetrites m ²
1	Pos 1	7315850	63602:002:1531 46 Tatra-Otepää-Sangaste tee Transpordimaa	46 Tatra-Otepää-Sangaste tee 30,39 km	48m ²