



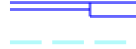












20.06.2019 otsusega nr 152 algatatud Pihla külas tuulepargi detailplaneering elektrituulikute arendusalale P2

LEPPEMÄRGID:

-  Planeeritud tuulepargi eelvaliku ala numbriga
-  Planeeritud krundi hoonestusala
-  Planeeritud tuuliku vundamendi ehitusala
-  Planeeritud tuuliku põhimõtteline asukoht
-  Planeeritud tuuliku number
-  Planeeritud tee ja montaažiplatsi põhimõtteline asukoht
-  Loodusliku veekogu kaldal veekaitsevöönd 10 m
-  Loodusliku veekogu kaldal ehituskeeluvöönd 50 m (vt märkus nr 3)
-  Loodusliku veekogu kaldal piiranguvöönd 100 m
-  Maaparandussüsteemi eesvoolu veekaitsevöönd 1 m
-  Maaparandussüsteemi eesvoolu kaitsevöönd 12 m
-  Elektri õhuliini 1-20 kV kaitsevöönd 10 m
-  Natura elupaiga tunnustega ala
-  Katastriüksuse piir
-  Katastriüksuse nimi ja tunnus, millel asub planeeritud tuulik
- Määruse nr 71 kohane tuuliku lubatud vähim kaugus avalikult kasutatava tee katte servast
- Lähima avalikult kasutatava tee number ja nimetus

- Märkused:
1. Aluskaardina on kasutatud aktuaalset Maa-ameti aluskaarti WMS teenusena
 2. Kitsenduste andmetena on kasutatud Maa-ameti kitsenduste mõjualasid seisuga 19.02.24
 3. Vastavalt LKS § 38 lg 2 ulatub jõe kaldal metsamaal MS § 3 lg 2 tähenduses ehituskeeluvööndi piirini

OÜ Hendrikson & Ko Raekoja plats 9 Tartu 51004 tel 740 9800 dge@dge.ee	Töö koostamise korraldaja Lääneranna vallavalitsus Planeerija Merlin Kalle Kuupäev 22.03.2024	Töö koostamisest huvitatud isik Laanenurga Tuuliku OÜ Töö nimetus Lääneranna tuuleparkide eriplaneeringu detailne lahendus Joonise nimetus Põhilahendus: planeeritud tuulepark ja selle kontaktvööndi funktsionaalsed seosed	Asukoht Lääneranna vald
--	--	--	----------------------------