













ASENDIPLAANI TINGMÄRGID:

-  OLEV KATASTRÜKSUSE PIIR
-  PROJ. JALGRATTA- JA JALGTEE KATTE SERV
-  PROJ. KINDLUSTAMATA PEENRA SERV
-  PROJ. SÕIDUTEE BETOONÄÄREKIVI H=12 cm
-  PROJ. SÕIDUTEE BETOONÄÄREKIVI H=0 cm
-  PROJ. JALGRATTA- JA JALGTEE TORUPIIRE
-  PROJ. SÕIDUTEE ASFALTKATE (TÜÜP Ia)
-  PROJ. BETOONKIVISILLUTIS (teeäär) (TÜÜP III)
-  PROJ. MUNAKIVI
-  PROJ. JALGRATTA- JA JALGTEE ASFALTKATE (TÜÜP II)
-  KASUTUSÕIGUSE ALA

Reti tee

65301:001



Vana-Tartu mnt 69
65301:001:1445

IKÕ_1
19 m²

Vana-Tartu mnt 71
65301:001:4191

IKÕ_2
31 m²

Vana-Tartu mnt 71
65301:001:4191

Vana-Tartu mnt 73
65301:001:4192

11330 Järveküla-Jüri tee
65301:001:0594

PK 47+00

11330 Järveküla-Jüri tee L8
65301:001:3495

11330 Järveküla-Jüri tee
65301:001:0594

PK 48+00

Johanese tee 1
65301:001:4098

Vana-Tartu mnt 74
65301:001:0038

PK 48+25
11330 Järveküla-Jüri tee
65301:001:0594

Jrk nr	IKÕ ala pos nr (plaanil)	Kinnistu registriosa nr	Katastriüksuse tunnus, lähiaadress	Asukoht riigitee (nr ja nimi) suhtes (lõigu algus ja lõpp)	Sihtotstarve	IKÕ pindala m ²	Ehitis
1	IKÕ_1	3617050	65301:001:0594 11330 Järveküla-Jüri tee	11330 Järveküla-Jüri tee km 4,65-4,69	Transpordimaa 100%	19	jalgratta- ja jalgtee
2	IKÕ_2			11330 Järveküla-Jüri tee km 4,80-4,82		31	jalgratta- ja jalgtee



E-mail: info@adetex.ee
Reg. nr. 10717006
MTR reg. nr. EEP003726, ELK000099

Projekteeris
Andrei Grigorjev

Projektijuht
Julia Šarofost

Tellija
Kinnisvaravalduse AS

Projekt
Vana-Tartu mnt 69, 71, 73 jalgratta- ja jalgtee

Objekti aadress
Järveküla, Peetri alevik, Rae vald, Harjumaa

Kuupäev
10.07.2023

Kuupäev
10.07.2023

Joonise nimetus
ISIKLIKU KASUTUSÕIGUSE SEADMISE PLAAN

Proj nr
21-11-04

Joonise nr
1

Proj etapp
EP

Möötkava
1:500

REV
1