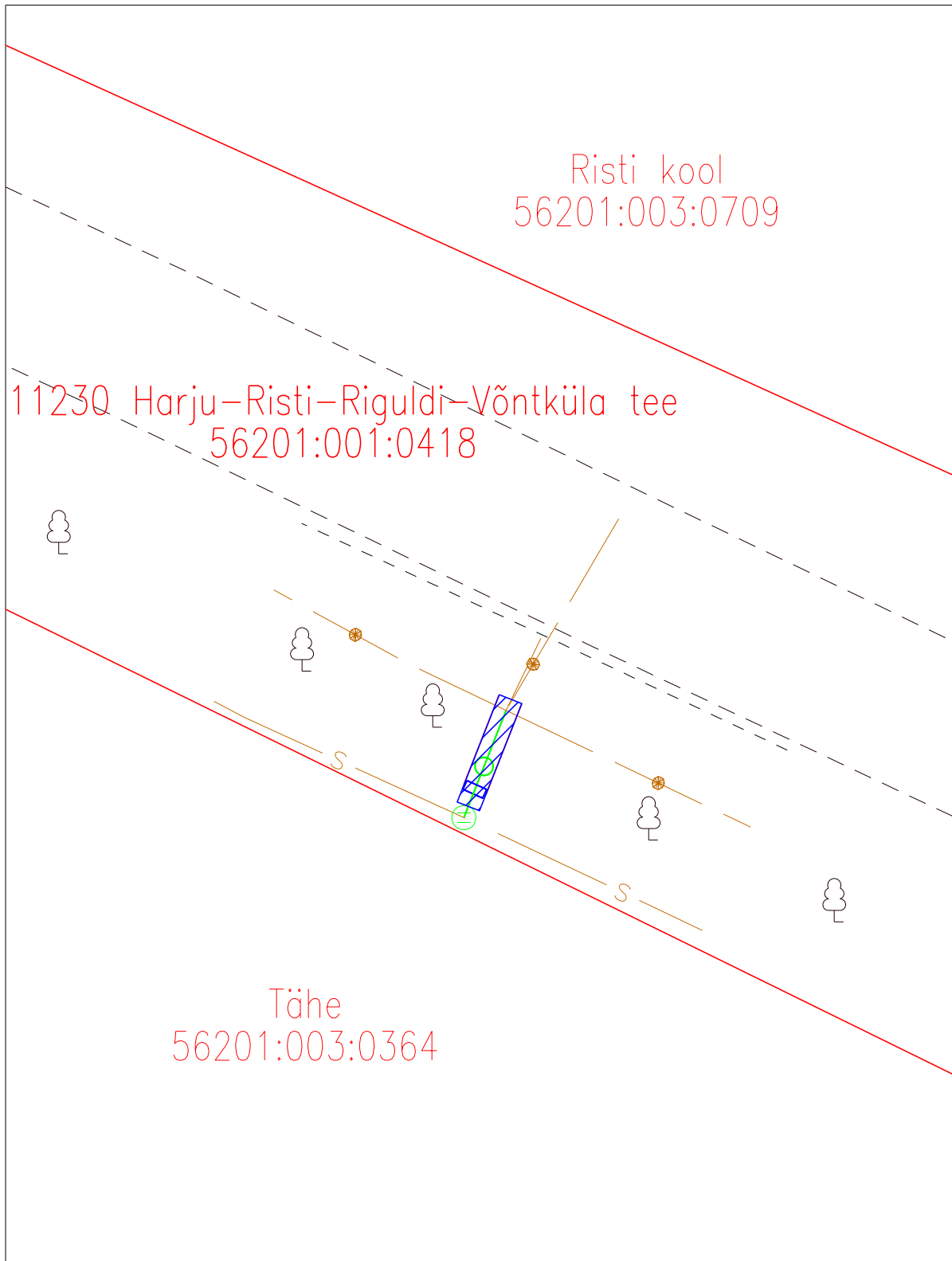





Isikliku kasutusõigusega koormatava ala plaan
Harju maakond, Lääne-Harju vald, Harju-Risti küla 11230 Harju-Risti-Riguld-Võntküla tee
kat.nr.56201:001:0418
km 5,16



M 1:250
Koostaja: Jelena Raud
Projekti number: PF12369

-  Isikliku kasutusõiguse ala koos projekteeritud sideehitisega (aktiivkapp ja sidekaabel) 19m²
-  Lepingu objektiks oleva katastriüksuse piir
-  Olemasolev sideehitis