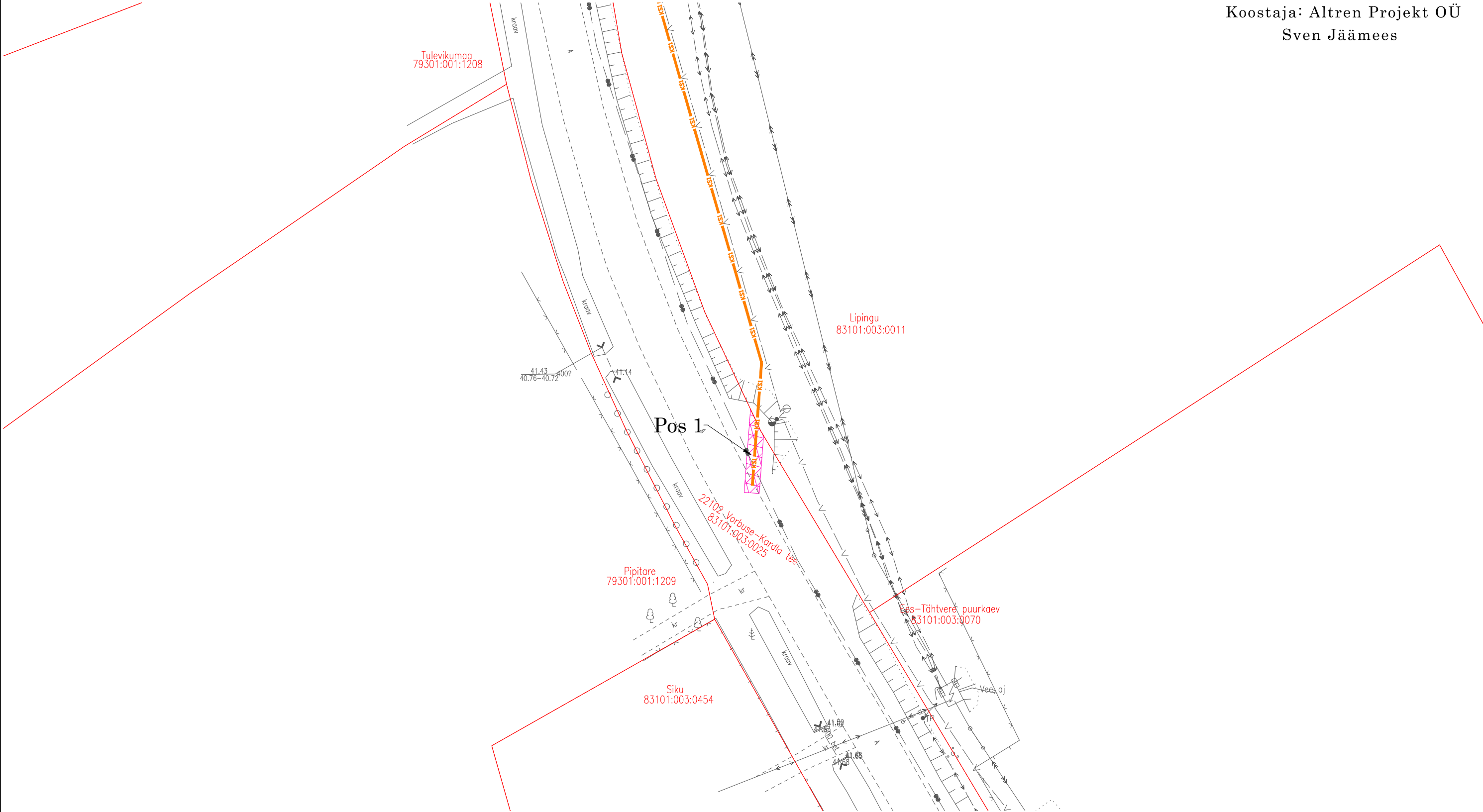




Isikliku kasutusõigusega koormatava ala plaan
Mõõtkava 1:500 A3




Koostaja: Altren Projekt OÜ
Sven Jäämees



- 

- Isikliku kasutusõiguse seadmise ala
- 

KS1

- proj. survekanalisatsioonitorustik
- 

- Katastriüksuse piir

Jrk nr	IKÕ ala Pos nr (plaanil)	Kinnistu registriosa number	Katastriüksuse tunnus, nimi ja sihtotstarve	Asukoht riigitee (nr ja nimi) suhtes (lõigu algus ja lõpp km);	Ala pindala ruutmeetrides m²
1.	Pos 1	5724550	83101:003:0025 22102 Vorbuse-Kardla tee transpordimaa	22102 Vorbuse-Kardla tee km 0,414 - 0,421	19 m²

"Tartu linn, Vorbuse küla, Mõisa tee ja Tiigi ringi kinnistute ühendamine ühisveevärgi ja
-kanalisatsiooniga ning Vorbuse küla torustike ühendamine Tartu linna võrguga",
töö nr 25025