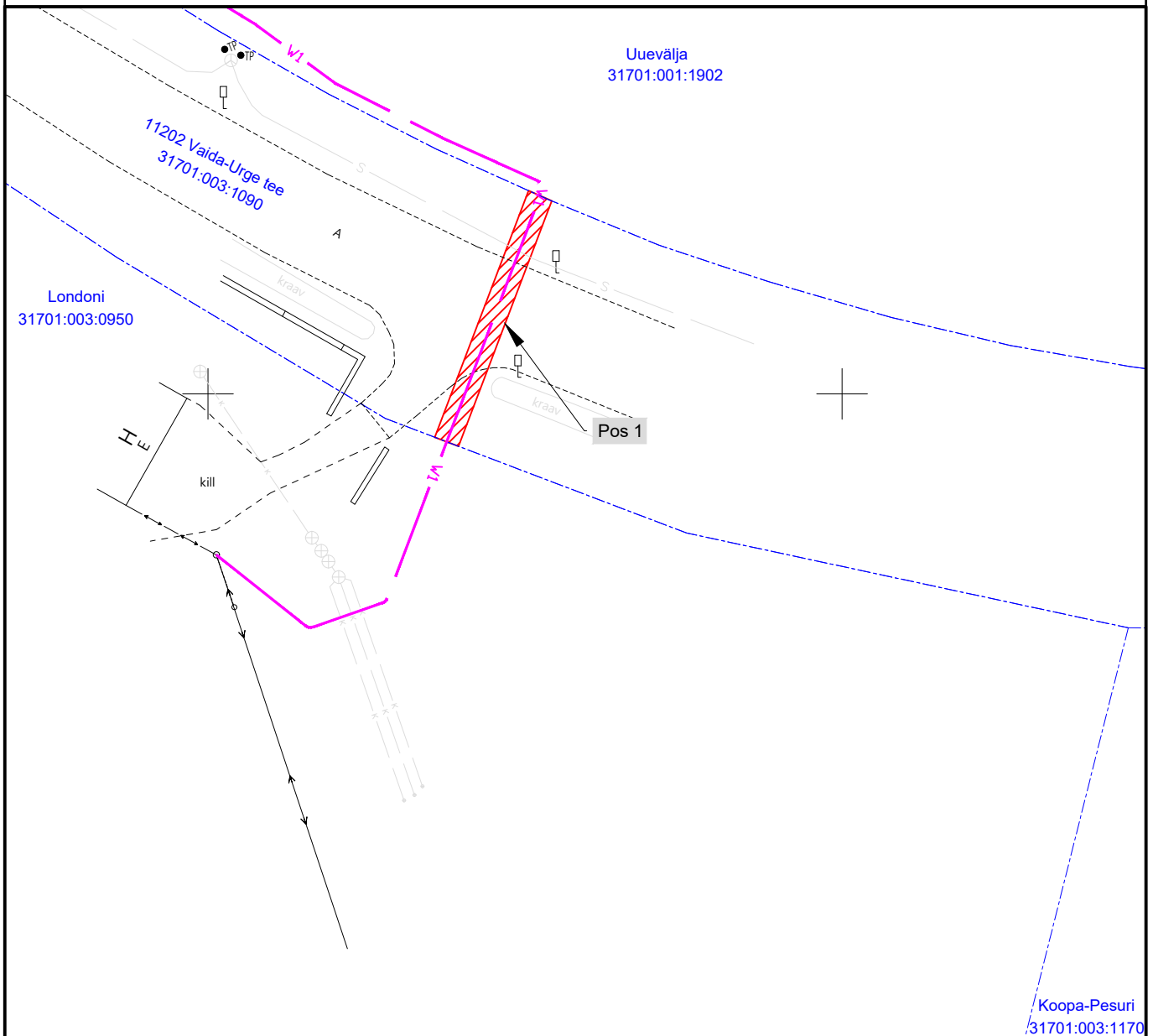







Isikliku kasutusõiguse ala plaan
 Rapla mk, Kohila vald, Angerja küla
 11202 Vaida-Urge tee, katastritunnus 31701:003:1090
 Ristumine 23,59 km.

M 1:500



Jrk nr	IKÕ ala Pos nr (Plaanil)	Kinnistu registriosa number	Katastriüksuse tunnus, nimi ja sihtotstarve	Asukoht riigitee (nr ja nimi) suhtes (lõigu algus ja lõpp km)	Ala pindala ruutmeetrites m ²
1	Pos 1	10630450	31701:003:1090 11202 Vaida-Urge tee; Transpordimaa 100%	11202 Vaida-Urge tee; km 23,59	42

TINGMÄRGID

-  Projekteeritav elektri maakaabelliin (0,4 kV)
-  Olemasolev elektri õhuliin (0,4 kV)
-  Olemasolev sidekanal (ELA SA)
-  Lepingu objektiks oleva kinnistu piir
-  Kasutusõiguse ala 42 m²