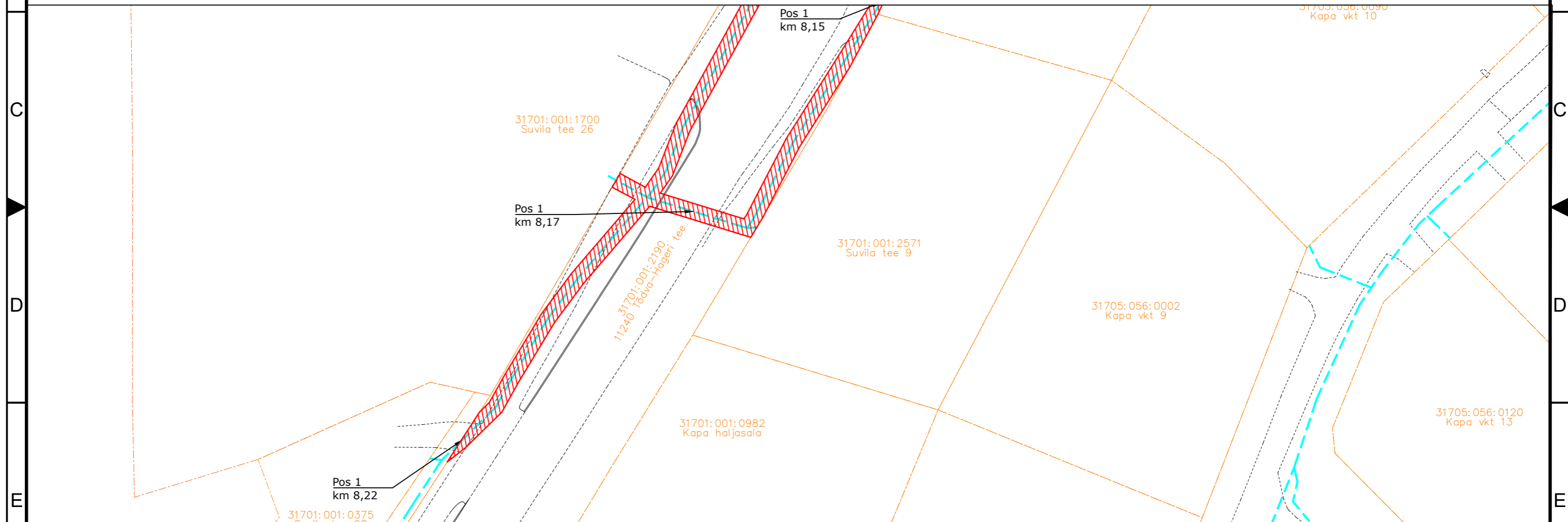


# Isikliku kasutusõigusega seadmise ala plaan

IKÕ ala Pos nr (plaanil) nr	Kinnistu registriosa number	Katastriüksuse tunnus, nimi ja sihtotstarve;	Asukoht riigitee (nr ja nimi) suhtes (lõigu algus ja lõpp km);	Ala pindala ruutmeetrites m <sup>2</sup>	PARI ID
Pos 1	9727650	31701:001:2190 11240 Tõdva-Hageri tee Transpordimaa	11240 Tõdva-Hageri tee km 8,03-8,22	487 m <sup>2</sup>	
Pos 2	9727650	31701:001:2190 11240 Tõdva-Hageri tee Transpordimaa	11240 Tõdva-Hageri tee km 7,96-7,99	98 m <sup>2</sup>	
Pos 3	9727650	31701:001:2190 11240 Tõdva-Hageri tee Transpordimaa	11240 Tõdva-Hageri tee km 8,47-9,06	1133 m <sup>2</sup>	
Pos 4	9727650	31701:001:2190 11240 Tõdva-Hageri tee Transpordimaa	11240 Tõdva-Hageri tee km 9,11-9,57	890 m <sup>2</sup>	



- IKÕ seadmise ala
- PROJEKTEERITUD SIDEKANALISATSIOON
- Kinnistute piirid

Viide Kogus Muudatus

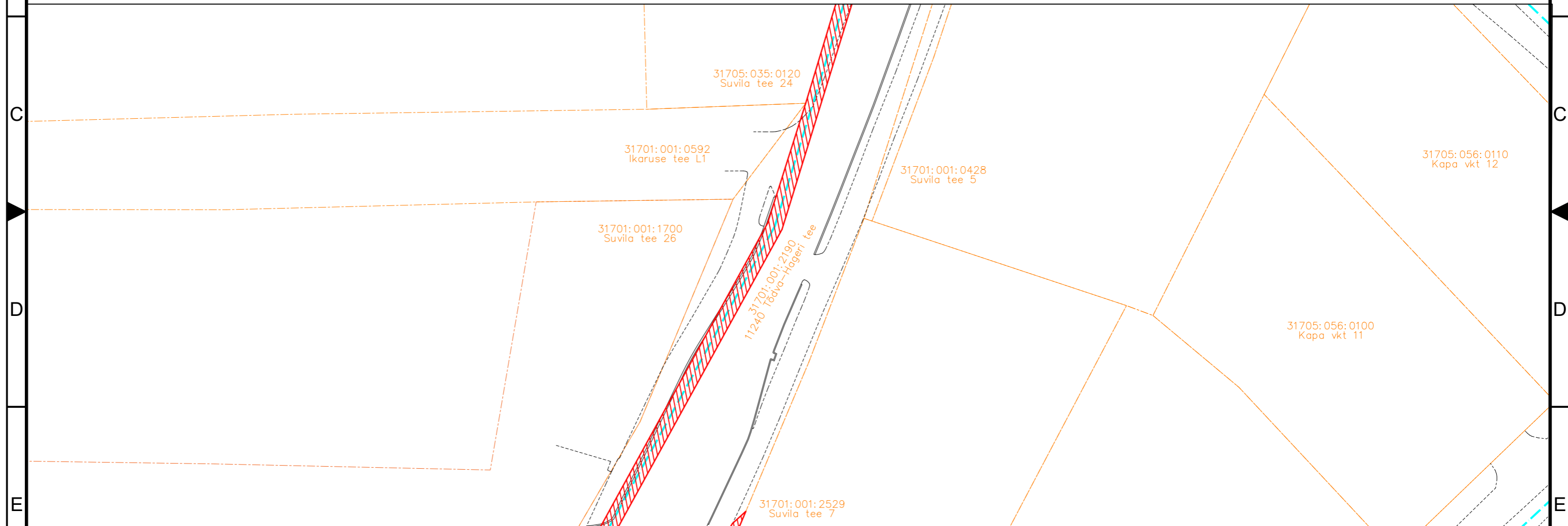





TÖÖ NIMETUS: Aespa aleviku sidevõrk  
 ADDRESS: Aespa alevik, Kohila vald, Rapla maakond, Roobuka küla, Saku vald, Harju maakond  
 TELLJA: Rednet OÜ

JOONIS: Servituudi plaan		MÕÖTKAVA: 1:500			
PROJEKTEERIMA: Kristjan Toro	MÄRKUSED:	KÕIDE/OBJEKT /	STAADIUM: TP	KUUPÄEV: 27.11.2024	MUUDATUS:
PROJEKTJUHT: Liina Randvoo		LEHT/LEHTI 1 / 21	TÖÖ NUMBER: 23028	GRUPP: EL	JOONISE NUMBER: 6-01
VASTUTAV SPETSIALIST: Liina Randvoo					

# Isikliku kasutusõigusega seadmise ala plaan

IKÕ ala Pos nr (plaanil) nr	Kinnistu registriosa number	Katastriüksuse tunnus, nimi ja sihtotstarve;	Asukoht riigitee (nr ja nimi) suhtes (lõigu algus ja lõpp km);	Ala pindala ruutmeetrites m <sup>2</sup>	PARI ID
Pos 1	9727650	31701:001:2190 11240 Tõdva-Hageri tee Transpordimaa	11240 Tõdva-Hageri tee km 8,03-8,22	487 m <sup>2</sup>	
Pos 2	9727650	31701:001:2190 11240 Tõdva-Hageri tee Transpordimaa	11240 Tõdva-Hageri tee km 7,96-7,99	98 m <sup>2</sup>	
Pos 3	9727650	31701:001:2190 11240 Tõdva-Hageri tee Transpordimaa	11240 Tõdva-Hageri tee km 8,47-9,06	1133 m <sup>2</sup>	
Pos 4	9727650	31701:001:2190 11240 Tõdva-Hageri tee Transpordimaa	11240 Tõdva-Hageri tee km 9,11-9,57	890 m <sup>2</sup>	



-  IKÕ seadmise ala
-  PROJEKTEERITUD SIDEKANALISATSIOON
-  Kinnistute piirid

Viide Kogus Muudatus

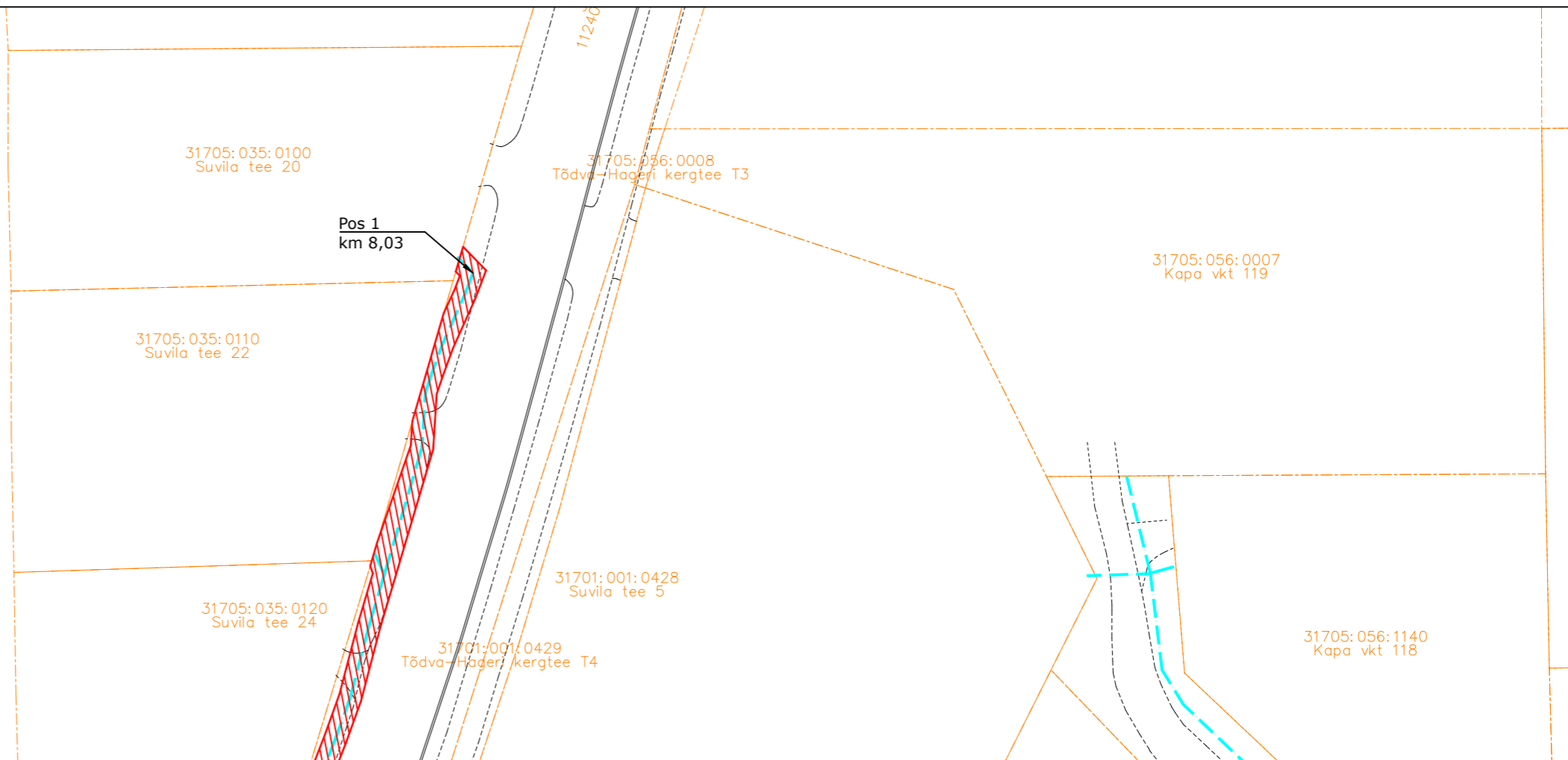


TÖÖ NIMETUS: Aespa aleviku sidevõrk  
 ADDRESS: Aespa alevik, Kohila vald, Rapla maakond, Roobuka küla, Saku vald, Harju maakond  
 TELLJA: Rednet OÜ

JOONIS: Servituudi plaan		MÕÖTKAVA: 1:500			
PROJEKTEERJA: Kristjan Toro	MÄRKUSED:	KÕIDE/OBJEKT /	STAADIUM: TP	KUUPÄEV: 27.11.2024	MUUDATUS:
PROJEKTJUHT: Liina Randvoo		LEHT/LEHTI 2 / 21	TÖÖ NUMBER: 23028	GRUPP: EL	JOONISE NUMBER: 6-01
VASTUTAV SPETSIALIST: Liina Randvoo					

# Isikliku kasutusõigusega seadmise ala plaan

IKÕ ala Pos nr (plaanil) nr	Kinnistu registriosa number	Katastriüksuse tunnus, nimi ja sihtotstarve;	Asukoht riigitee (nr ja nimi) suhtes (lõigu algus ja lõpp km);	Ala pindala ruutmeetrites m <sup>2</sup>	PARI ID
Pos 1	9727650	31701:001:2190 11240 Tõdva-Hageri tee Transpordimaa	11240 Tõdva-Hageri tee km 8,03-8,22	487 m <sup>2</sup>	
Pos 2	9727650	31701:001:2190 11240 Tõdva-Hageri tee Transpordimaa	11240 Tõdva-Hageri tee km 7,96-7,99	98 m <sup>2</sup>	
Pos 3	9727650	31701:001:2190 11240 Tõdva-Hageri tee Transpordimaa	11240 Tõdva-Hageri tee km 8,47-9,06	1133 m <sup>2</sup>	
Pos 4	9727650	31701:001:2190 11240 Tõdva-Hageri tee Transpordimaa	11240 Tõdva-Hageri tee km 9,11-9,57	890 m <sup>2</sup>	



- IKÕ seadmise ala
- PROJEKTEERITUD SIDEKANALISATSIOON
- Kinnistute piirid

Viide	Kogus	Muudatus	Init.	Kuupäev
-------	-------	----------	-------	---------



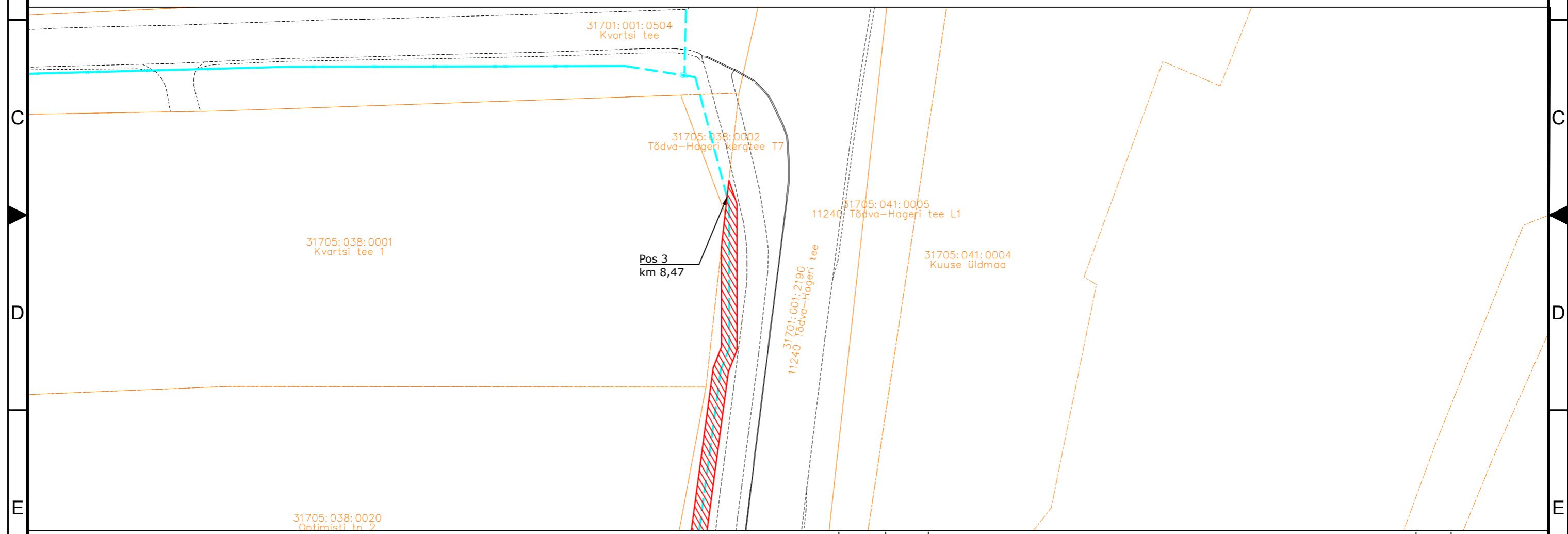
TÖÖ NIMETUS: Aespa aleviku sidevõrk  
 ADDRESS: Aespa alevik, Kohila vald, Rapla maakond, Roobuka küla, Saku vald, Harju maakond  
 TELLJA: Rednet OÜ


JOONIS: Servituudi plaan		MÕÖTKAVA: 1:500			
PROJEKTEERIJ: Kristjan Toro	MÄRKUSED:	KÕIDE/OBJEKT	STAADIUM:	KUUPÄEV:	MUUDATUS:
PROJEKTJUHT: Liina Randvoo		/	TP	27.11.2024	
VASTUTAV SPETSIALIST: Liina Randvoo		LEHT/LEHTI	TÖÖ NUMBER:	GRUPP:	JOONISE NUMBER:
		3 / 21	23028	EL	6-01



# Isikliku kasutusõigusega seadmise ala plaan

IKÕ ala Pos nr (plaanil) nr	Kinnistu registriosa number	Katastriüksuse tunnus, nimi ja sihtotstarve;	Asukoht riigitee (nr ja nimi) suhtes (lõigu algus ja lõpp km);	Ala pindala ruutmeetrites m <sup>2</sup>	PARI ID
Pos 1	9727650	31701:001:2190 11240 Tõdva-Hageri tee Transpordimaa	11240 Tõdva-Hageri tee km 8,03-8,22	487 m <sup>2</sup>	
Pos 2	9727650	31701:001:2190 11240 Tõdva-Hageri tee Transpordimaa	11240 Tõdva-Hageri tee km 7,96-7,99	98 m <sup>2</sup>	
Pos 3	9727650	31701:001:2190 11240 Tõdva-Hageri tee Transpordimaa	11240 Tõdva-Hageri tee km 8,47-9,06	1133 m <sup>2</sup>	
Pos 4	9727650	31701:001:2190 11240 Tõdva-Hageri tee Transpordimaa	11240 Tõdva-Hageri tee km 9,11-9,57	890 m <sup>2</sup>	



-  IKÕ seadmise ala
-  PROJEKTEERITUD SIDEKANALISATSIOON
-  PROJEKTEERITUD SIDEKAEV
-  Kinnistute piirid

Viide	Kogus	Muudatus	Init.	Kuupäev
-------	-------	----------	-------	---------

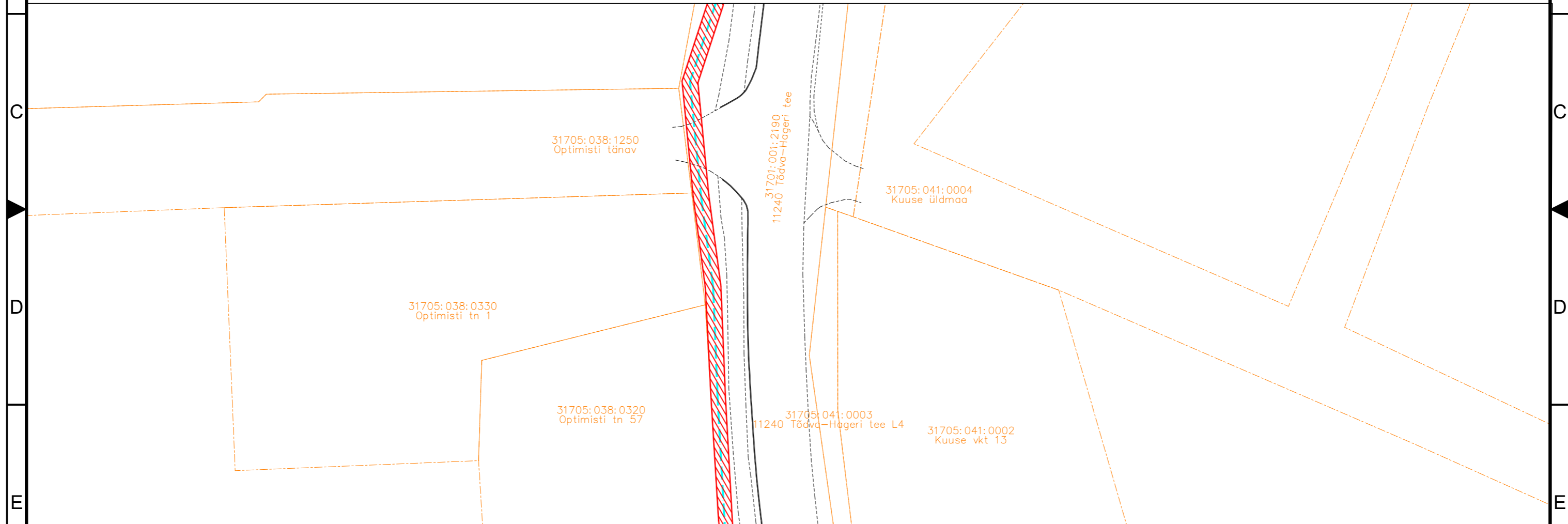





TÖÖ NIMETUS: Aespa aleviku sidevõrk  
 ADDRESS: Aespa alevik, Kohila vald, Rapla maakond, Roobuka küla, Saku vald, Harju maakond  
 TELLJA: Rednet OÜ

JOONIS: Servituudi plaan		MÕÖTKAVA: 1:500			
PROJEKTEERIMA: Kristjan Toro	MÄRKUSED:	KÕIDE/OBJEKT	STAADIUM:	KUUPÄEV:	MUUDATUS:
PROJEKTJUHT: Liina Randvoo		/	TP	27.11.2024	
VASTUTAV SPETSIALIST: Liina Randvoo		LEHT/LEHTI	TÖÖ NUMBER:	GRUPP:	JOONISE NUMBER:
		5 / 21	23028	EL	6-01

# Isikliku kasutusõigusega seadmise ala plaan

IKÕ ala Pos nr (plaanil) nr	Kinnistu registriosa number	Katastriüksuse tunnus, nimi ja sihtotstarve;	Asukoht riigitee (nr ja nimi) suhtes (lõigu algus ja lõpp km);	Ala pindala ruutmeetrites m <sup>2</sup>	PARI ID
Pos 1	9727650	31701:001:2190 11240 Tõdva-Hageri tee Transpordimaa	11240 Tõdva-Hageri tee km 8,03-8,22	487 m <sup>2</sup>	
Pos 2	9727650	31701:001:2190 11240 Tõdva-Hageri tee Transpordimaa	11240 Tõdva-Hageri tee km 7,96-7,99	98 m <sup>2</sup>	
Pos 3	9727650	31701:001:2190 11240 Tõdva-Hageri tee Transpordimaa	11240 Tõdva-Hageri tee km 8,47-9,06	1133 m <sup>2</sup>	
Pos 4	9727650	31701:001:2190 11240 Tõdva-Hageri tee Transpordimaa	11240 Tõdva-Hageri tee km 9,11-9,57	890 m <sup>2</sup>	



-  IKÕ seadmise ala
-  PROJEKTEERITUD SIDEKANALISATSIOON
-  Kinnistute piirid

Viide Kogus Muudatus

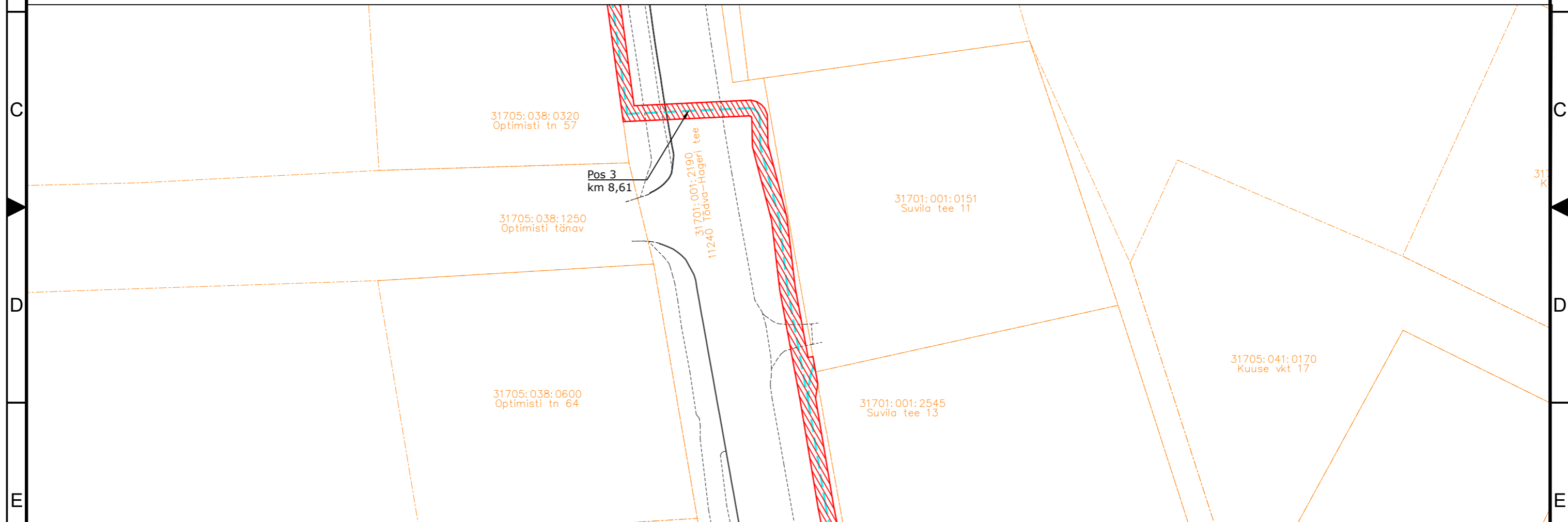


TÖÖ NIMETUS: Aespa aleviku sidevõrk  
 ADDRESS: Aespa alevik, Kohila vald, Rapla maakond, Roobuka küla, Saku vald, Harju maakond  
 TELLJA: Rednet OÜ

JOONIS: Servituudi plaan		MÕÖTKAVA: 1:500			
PROJEKTEERIMA: Kristjan Toro	MÄRKUSED:	KÕIDE/OBJEKT /	STAADIUM: TP	KUUPÄEV: 27.11.2024	MUUDATUS:
PROJEKTJUHT: Liina Randvoo		LEHT/LEHTI 6 / 21	TÖÖ NUMBER: 23028	GRUPP: EL	JOONISE NUMBER: 6-01
VASTUTAV SPETSIALIST: Liina Randvoo					

# Isikliku kasutusõigusega seadmise ala plaan

IKÕ ala Pos nr (plaanil) nr	Kinnistu registriosa number	Katastriüksuse tunnus, nimi ja sihtotstarve;	Asukoht riigitee (nr ja nimi) suhtes (lõigu algus ja lõpp km);	Ala pindala ruutmeetrites m <sup>2</sup>	PARI ID
Pos 1	9727650	31701:001:2190 11240 Tõdva-Hageri tee Transpordimaa	11240 Tõdva-Hageri tee km 8,03-8,22	487 m <sup>2</sup>	
Pos 2	9727650	31701:001:2190 11240 Tõdva-Hageri tee Transpordimaa	11240 Tõdva-Hageri tee km 7,96-7,99	98 m <sup>2</sup>	
Pos 3	9727650	31701:001:2190 11240 Tõdva-Hageri tee Transpordimaa	11240 Tõdva-Hageri tee km 8,47-9,06	1133 m <sup>2</sup>	
Pos 4	9727650	31701:001:2190 11240 Tõdva-Hageri tee Transpordimaa	11240 Tõdva-Hageri tee km 9,11-9,57	890 m <sup>2</sup>	



IKÕ seadmise ala



PROJEKTEERITUD SIDEKANALISATSIOON



Kinnistute piirid

Viide Kogus Muudatus



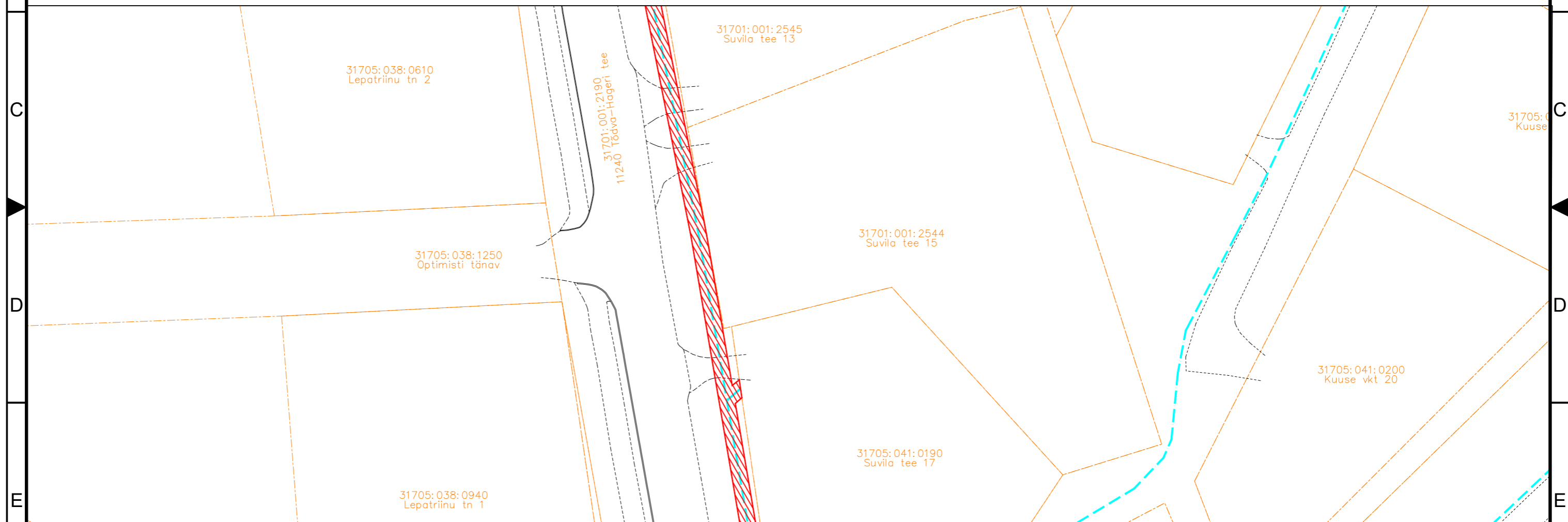
TÖÖ NIMETUS: Aespa aleviku sidevõrk  
 ADDRESS: Aespa alevik, Kohila vald, Rapla maakond, Roobuka küla, Saku vald, Harju maakond  
 TELLJA: Rednet OÜ




JOONIS: Servituudi plaan MÕÖTKAVA: 1:500

PROJEKTEERIJ: Kristjan Toro	MÄRKUSED:	KÕIDE/OBJEKT /	STAADIUM: TP	KUUPÄEV: 27.11.2024	MUUDATUS:
PROJEKTJUHT: Liina Randvoo		LEHT/LEHTI 7/21	TÖÖ NUMBER: 23028	GRUPP: EL	JOONISE NUMBER: 6-01
VASTUTAV SPETSIALIST: Liina Randvoo					

# Isikliku kasutusõigusega seadmise ala plaan

IKÕ ala Pos nr (plaanil) nr	Kinnistu registriosa number	Katastriüksuse tunnus, nimi ja sihtotstarve;	Asukoht riigitee (nr ja nimi) suhtes (lõigu algus ja lõpp km);	Ala pindala ruutmeetrites m <sup>2</sup>	PARI ID
Pos 1	9727650	31701:001:2190 11240 Tõdva-Hageri tee Transpordimaa	11240 Tõdva-Hageri tee km 8,03-8,22	487 m <sup>2</sup>	
Pos 2	9727650	31701:001:2190 11240 Tõdva-Hageri tee Transpordimaa	11240 Tõdva-Hageri tee km 7,96-7,99	98 m <sup>2</sup>	
Pos 3	9727650	31701:001:2190 11240 Tõdva-Hageri tee Transpordimaa	11240 Tõdva-Hageri tee km 8,47-9,06	1133 m <sup>2</sup>	
Pos 4	9727650	31701:001:2190 11240 Tõdva-Hageri tee Transpordimaa	11240 Tõdva-Hageri tee km 9,11-9,57	890 m <sup>2</sup>	



-  IKÕ seadmise ala
-  PROJEKTEERITUD SIDEKANALISATSIOON
-  Kinnistute piirid

Viide Kogus Muudatus



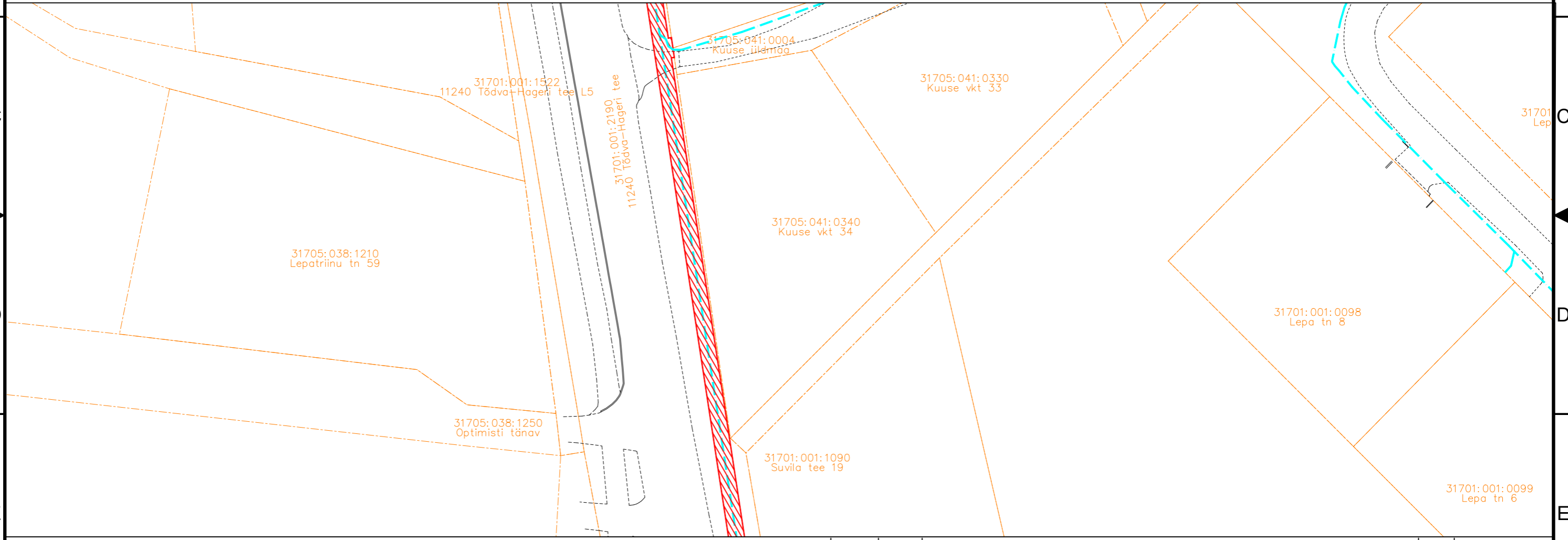
TÖÖ NIMETUS: Aespa aleviku sidevõrk  
 ADDRESS: Aespa alevik, Kohila vald, Rapla maakond, Roobuka küla, Saku vald, Harju maakond  
 TELLJA: Rednet OÜ




JOONIS: Servituudi plaan		MÕÖTKAVA: 1:500			
PROJEKTEERJA: Kristjan Toro	MÄRKUSED:	KÕIDE/OBJEKT: /	STAADIUM: TP	KUUPÄEV: 27.11.2024	MUUDATUS:
PROJEKTJUHT: Liina Randvoo		LEHT/LEHTI: 8 / 21	TÖÖ NUMBER: 23028	GRUPP: EL	JOONISE NUMBER: 6-01
VASTUTAV SPETSIALIST: Liina Randvoo					



# Isikliku kasutusõigusega seadmise ala plaan

IKÕ ala Pos nr (plaanil) nr	Kinnistu registriosa number	Katastriüksuse tunnus, nimi ja sihtotstarve;	Asukoht riigitee (nr ja nimi) suhtes (lõigu algus ja lõpp km);	Ala pindala ruutmeetrites m <sup>2</sup>	PARI ID
Pos 1	9727650	31701:001:2190 11240 Tõdva-Hageri tee Transpordimaa	11240 Tõdva-Hageri tee km 8,03-8,22	487 m <sup>2</sup>	
Pos 2	9727650	31701:001:2190 11240 Tõdva-Hageri tee Transpordimaa	11240 Tõdva-Hageri tee km 7,96-7,99	98 m <sup>2</sup>	
Pos 3	9727650	31701:001:2190 11240 Tõdva-Hageri tee Transpordimaa	11240 Tõdva-Hageri tee km 8,47-9,06	1133 m <sup>2</sup>	
Pos 4	9727650	31701:001:2190 11240 Tõdva-Hageri tee Transpordimaa	11240 Tõdva-Hageri tee km 9,11-9,57	890 m <sup>2</sup>	



-  IKÕ seadmise ala
-  PROJEKTEERITUD SIDEKANALISATSIOON
-  Kinnistute piirid

Viide	Kogus	Muudatus	Init.	Kuupäev
-------	-------	----------	-------	---------

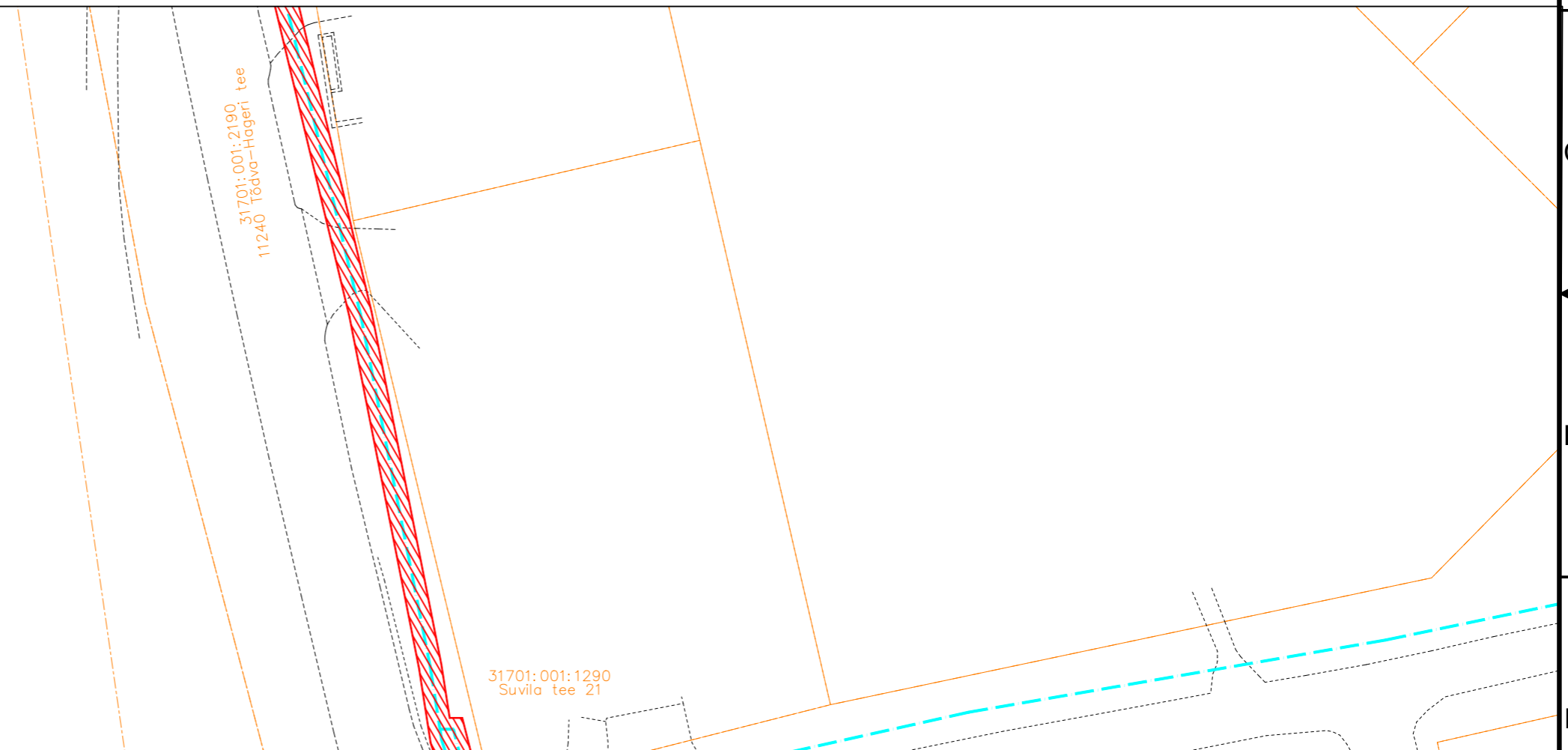





TÖÖ NIMETUS: Aespa aleviku sidevõrk  
 ADDRESS: Aespa alevik, Kohila vald, Rapla maakond, Roobuka küla, Saku vald, Harju maakond  
 TELLJA: Rednet OÜ

JOONIS: Servituudi plaan		MÕÖTKAVA: 1:500			
PROJEKTEERJA: Kristjan Toro	MÄRKUSED:	KÕIDE/OBJEKT: /	STAADIUM: TP	KUUPÄEV: 27.11.2024	MUUDATUS:
PROJEKTJUHT: Liina Randvoo		LEHT/LEHTI: 9/21	TÖÖ NUMBER: 23028	GRUPP: EL	JOONISE NUMBER: 6-01
VASTUTAV SPETSIALIST: Liina Randvoo					

# Isikliku kasutusõigusega seadmise ala plaan

IKÕ ala Pos nr (plaanil) nr	Kinnistu registriosa number	Katastriüksuse tunnus, nimi ja sihtotstarve;	Asukoht riigitee (nr ja nimi) suhtes (lõigu algus ja lõpp km);	Ala pindala ruutmeetrites m <sup>2</sup>	PARI ID
Pos 1	9727650	31701:001:2190 11240 Tõdva-Hageri tee Transpordimaa	11240 Tõdva-Hageri tee km 8,03-8,22	487 m <sup>2</sup>	
Pos 2	9727650	31701:001:2190 11240 Tõdva-Hageri tee Transpordimaa	11240 Tõdva-Hageri tee km 7,96-7,99	98 m <sup>2</sup>	
Pos 3	9727650	31701:001:2190 11240 Tõdva-Hageri tee Transpordimaa	11240 Tõdva-Hageri tee km 8,47-9,06	1133 m <sup>2</sup>	
Pos 4	9727650	31701:001:2190 11240 Tõdva-Hageri tee Transpordimaa	11240 Tõdva-Hageri tee km 9,11-9,57	890 m <sup>2</sup>	



-  IKÕ seadmise ala
-  PROJEKTEERITUD SIDEKANALISATSIOON
-  Kinnistute piirid

Viide Kogus Muudatus

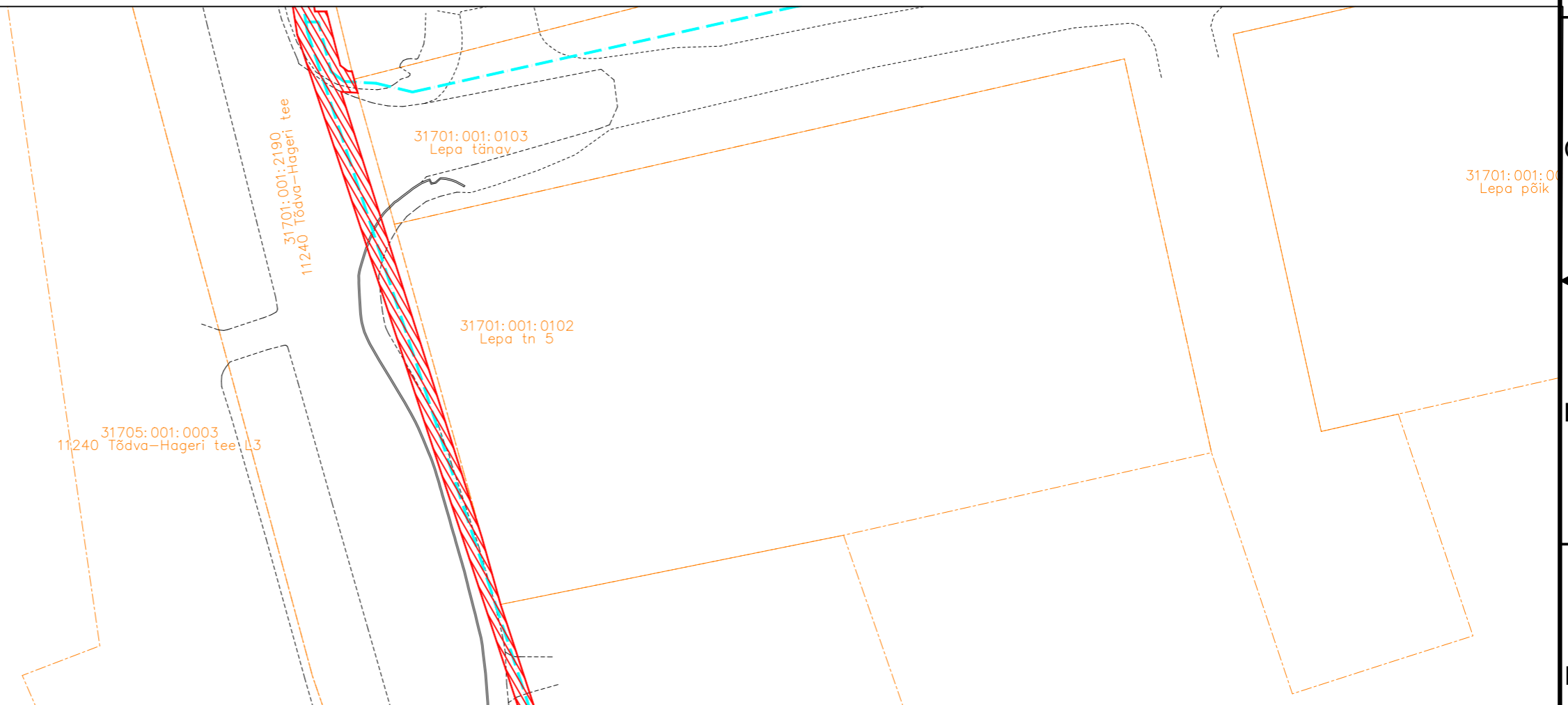





TÖÖ NIMETUS: Aespa aleviku sidevõrk  
 ADDRESS: Aespa alevik, Kohila vald, Rapla maakond, Roobuka küla, Saku vald, Harju maakond  
 TELLJA: Rednet OÜ

JOONIS: Servituudi plaan		MÕÖTKAVA: 1:500			
PROJEKTEERJA: Kristjan Toro	MÄRKUSED:	KÕIDE/OBJEKT /	STAADIUM: TP	KUUPÄEV: 27.11.2024	MUUDATUS:
PROJEKTJUHT: Liina Randvoo		LEHT/LEHTI 10 / 21	TÖÖ NUMBER: 23028	GRUPP: EL	JOONISE NUMBER: 6-01
VASTUTAV SPETSIALIST: Liina Randvoo					

# Isikliku kasutusõigusega seadmise ala plaan

IKÕ ala Pos nr (plaanil) nr	Kinnistu registriosa number	Katastriüksuse tunnus, nimi ja sihtotstarve;	Asukoht riigitee (nr ja nimi) suhtes (lõigu algus ja lõpp km);	Ala pindala ruutmeetrites m <sup>2</sup>	PARI ID
Pos 1	9727650	31701:001:2190 11240 Tõdva-Hageri tee Transpordimaa	11240 Tõdva-Hageri tee km 8,03-8,22	487 m <sup>2</sup>	
Pos 2	9727650	31701:001:2190 11240 Tõdva-Hageri tee Transpordimaa	11240 Tõdva-Hageri tee km 7,96-7,99	98 m <sup>2</sup>	
Pos 3	9727650	31701:001:2190 11240 Tõdva-Hageri tee Transpordimaa	11240 Tõdva-Hageri tee km 8,47-9,06	1133 m <sup>2</sup>	
Pos 4	9727650	31701:001:2190 11240 Tõdva-Hageri tee Transpordimaa	11240 Tõdva-Hageri tee km 9,11-9,57	890 m <sup>2</sup>	



-  IKÕ seadmise ala
-  PROJEKTEERITUD SIDEKANALISATSIOON
-  Kinnistute piirid

Viide Kogus Muudatus

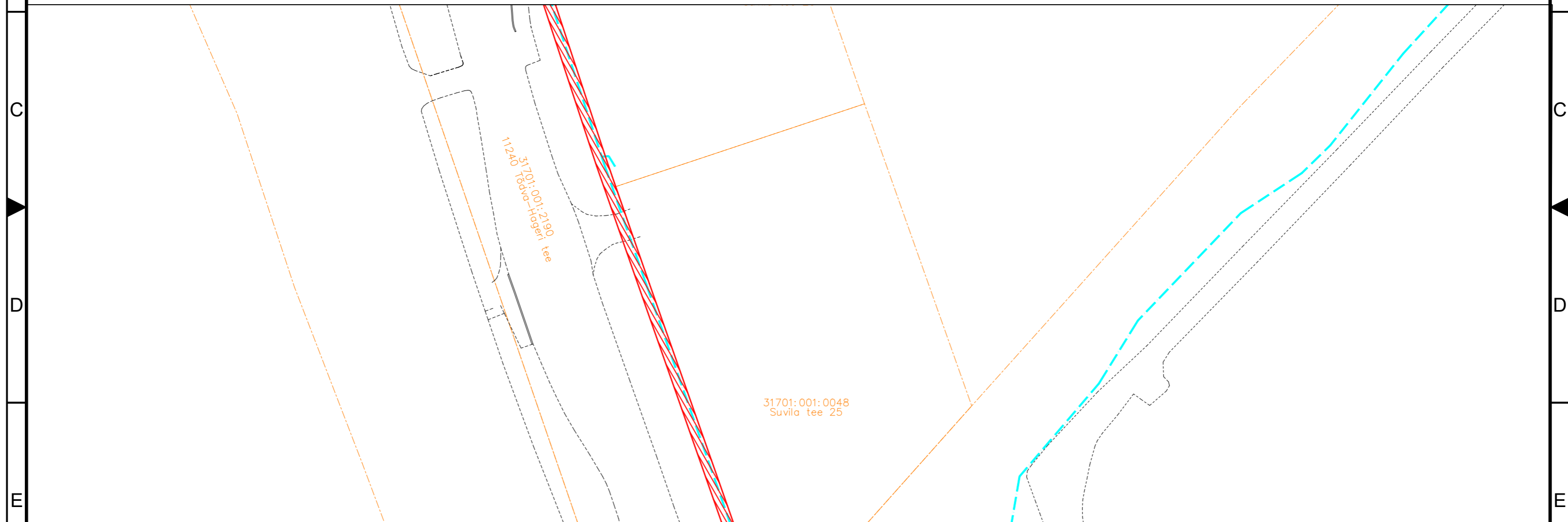





TÖÖ NIMETUS: Aespa aleviku sidevõrk  
 ADDRESS: Aespa alevik, Kohila vald, Rapla maakond, Roobuka küla, Saku vald, Harju maakond  
 TELLJA: Rednet OÜ

JONIS: Servituudi plaan		MÕÖTKAVA: 1:500			
PROJEKTEERJA: Kristjan Toro	MÄRKUSED:	KÕIDE/OBJEKT: /	STAADIUM: TP	KUUPÄEV: 27.11.2024	MUUDATUS:
PROJEKTJUHT: Liina Randvoo		LEHT/LEHTI: 11 / 21	TÖÖ NUMBER: 23028	GRUPP: EL	JONISE NUMBER: 6-01
VASTUTAV SPETSIALIST: Liina Randvoo					

# Isikliku kasutusõigusega seadmise ala plaan

IKÕ ala Pos nr (plaanil) nr	Kinnistu registriosa number	Katastriüksuse tunnus, nimi ja sihtotstarve;	Asukoht riigitee (nr ja nimi) suhtes (lõigu algus ja lõpp km);	Ala pindala ruutmeetrites m <sup>2</sup>	PARI ID
Pos 1	9727650	31701:001:2190 11240 Tõdva-Hageri tee Transpordimaa	11240 Tõdva-Hageri tee km 8,03-8,22	487 m <sup>2</sup>	
Pos 2	9727650	31701:001:2190 11240 Tõdva-Hageri tee Transpordimaa	11240 Tõdva-Hageri tee km 7,96-7,99	98 m <sup>2</sup>	
Pos 3	9727650	31701:001:2190 11240 Tõdva-Hageri tee Transpordimaa	11240 Tõdva-Hageri tee km 8,47-9,06	1133 m <sup>2</sup>	
Pos 4	9727650	31701:001:2190 11240 Tõdva-Hageri tee Transpordimaa	11240 Tõdva-Hageri tee km 9,11-9,57	890 m <sup>2</sup>	



-  IKÕ seadmise ala
-  PROJEKTEERITUD SIDEKANALISATSIOON
-  Kinnistute piirid

Viide Kogus Muudatus

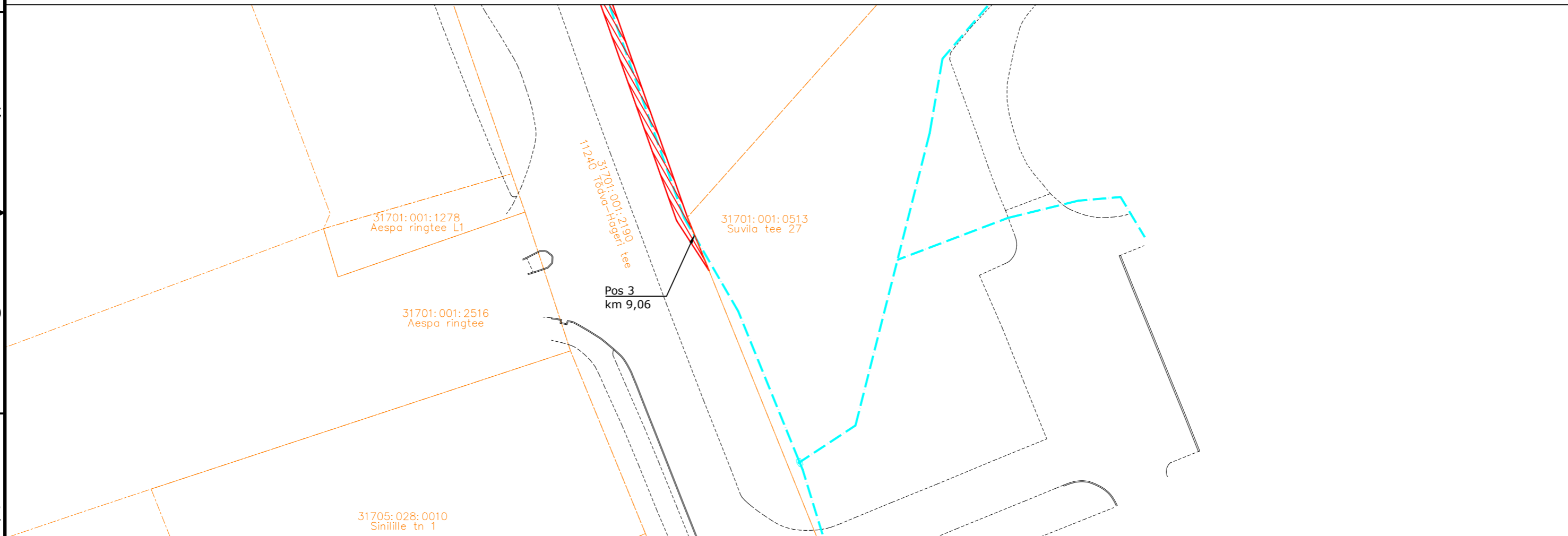





TÖÖ NIMETUS: Aespa aleviku sidevõrk  
 ADDRESS: Aespa alevik, Kohila vald, Rapla maakond, Roobuka küla, Saku vald, Harju maakond  
 TELLJA: Rednet OÜ

JOONIS: Servituudi plaan		MÕÖTKAVA: 1:500			
PROJEKTEERIMA: Kristjan Toro	MÄRKUSED:	KÕIDE/OBJEKT /	STAADIUM: TP	KUUPÄEV: 27.11.2024	MUUDATUS:
PROJEKTJUHT: Liina Randvoo		LEHT/LEHTI 12 / 21	TÖÖ NUMBER: 23028	GRUPP: EL	JOONISE NUMBER: 6-01
VASTUTAV SPETSIALIST: Liina Randvoo					

# Isikliku kasutusõigusega seadmise ala plaan

IKÕ ala Pos nr (plaanil) nr	Kinnistu registriosa number	Katastriüksuse tunnus, nimi ja sihtotstarve;	Asukoht riigitee (nr ja nimi) suhtes (lõigu algus ja lõpp km);	Ala pindala ruutmeetrites m <sup>2</sup>	PARI ID
Pos 1	9727650	31701:001:2190 11240 Tõdva-Hageri tee Transpordimaa	11240 Tõdva-Hageri tee km 8,03-8,22	487 m <sup>2</sup>	
Pos 2	9727650	31701:001:2190 11240 Tõdva-Hageri tee Transpordimaa	11240 Tõdva-Hageri tee km 7,96-7,99	98 m <sup>2</sup>	
Pos 3	9727650	31701:001:2190 11240 Tõdva-Hageri tee Transpordimaa	11240 Tõdva-Hageri tee km 8,47-9,06	1132 m <sup>2</sup>	
Pos 4	9727650	31701:001:2190 11240 Tõdva-Hageri tee Transpordimaa	11240 Tõdva-Hageri tee km 9,11-9,57	890 m <sup>2</sup>	



-  IKÕ seadmise ala
-  PROJEKTEERITUD SIDEKANALISATSIOON
-  Kinnistute piirid

Viide	Kogus	Muudatus	Init.	Kuupäev
-------	-------	----------	-------	---------

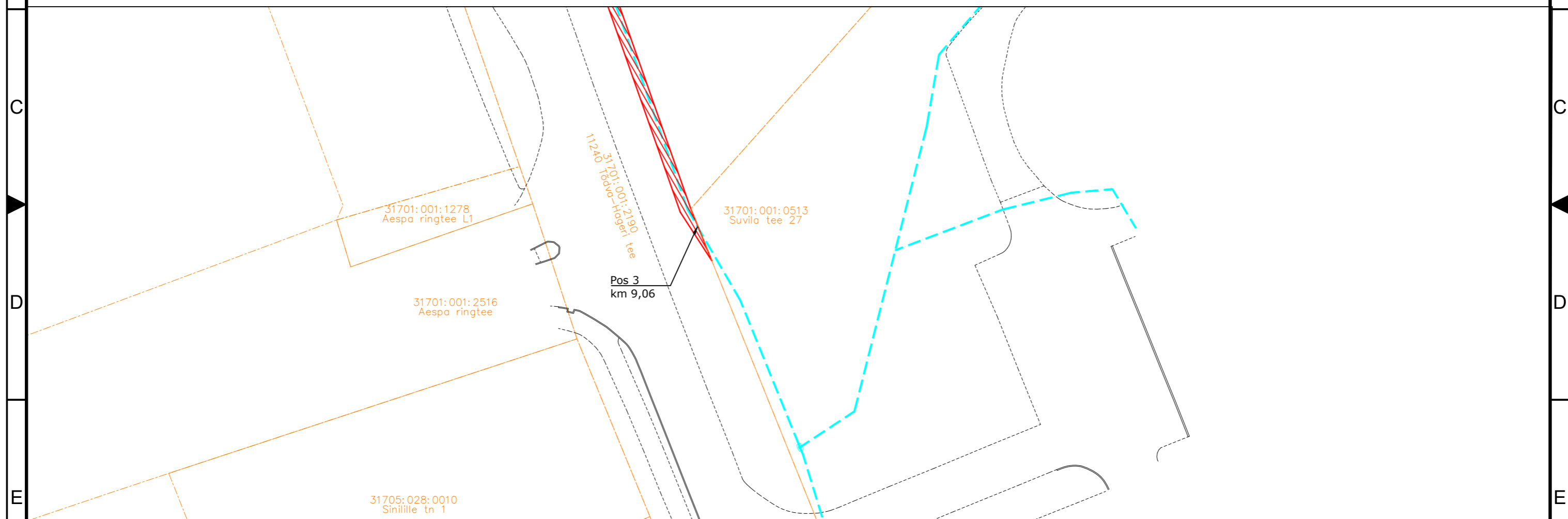





TÖÖ NIMETUS: Aespa aleviku sidevõrk  
 ADDRESS: Aespa alevik, Kohila vald, Rapla maakond, Roobuka küla, Saku vald, Harju maakond  
 TELLJA: Rednet OÜ

JOONIS: Servituudi plaan		MÕÖTKAVA: 1:500			
PROJEKTEERJA: Kristjan Toro	MÄRKUSED:	KÕIDE/OBJEKT /	STAADIUM: TP	KUUPÄEV: 27.11.2024	MUUDATUS:
PROJEKTJUHT: Liina Randvoo		LEHT/LEHTI 13 / 21	TÖÖ NUMBER: 23028	GRUPP: EL	JOONISE NUMBER: 6-01
VASTUTAV SPETSIALIST: Liina Randvoo					

# Isikliku kasutusõigusega seadmise ala plaan

IKÕ ala Pos nr (plaanil) nr	Kinnistu registriosa number	Katastriüksuse tunnus, nimi ja sihtotstarve;	Asukoht riigitee (nr ja nimi) suhtes (lõigu algus ja lõpp km);	Ala pindala ruutmeetrites m <sup>2</sup>	PARI ID
Pos 1	9727650	31701:001:2190 11240 Tõdva-Hageri tee Transpordimaa	11240 Tõdva-Hageri tee km 8,03-8,22	487 m <sup>2</sup>	
Pos 2	9727650	31701:001:2190 11240 Tõdva-Hageri tee Transpordimaa	11240 Tõdva-Hageri tee km 7,96-7,99	98 m <sup>2</sup>	
Pos 3	9727650	31701:001:2190 11240 Tõdva-Hageri tee Transpordimaa	11240 Tõdva-Hageri tee km 8,47-9,06	1132 m <sup>2</sup>	
Pos 4	9727650	31701:001:2190 11240 Tõdva-Hageri tee Transpordimaa	11240 Tõdva-Hageri tee km 9,11-9,57	890 m <sup>2</sup>	



-  IKÕ seadmise ala
-  PROJEKTEERITUD SIDEKANALISATSIOON
-  Kinnistute piirid

Viide Kogus Muudatus Init. Kuupäev

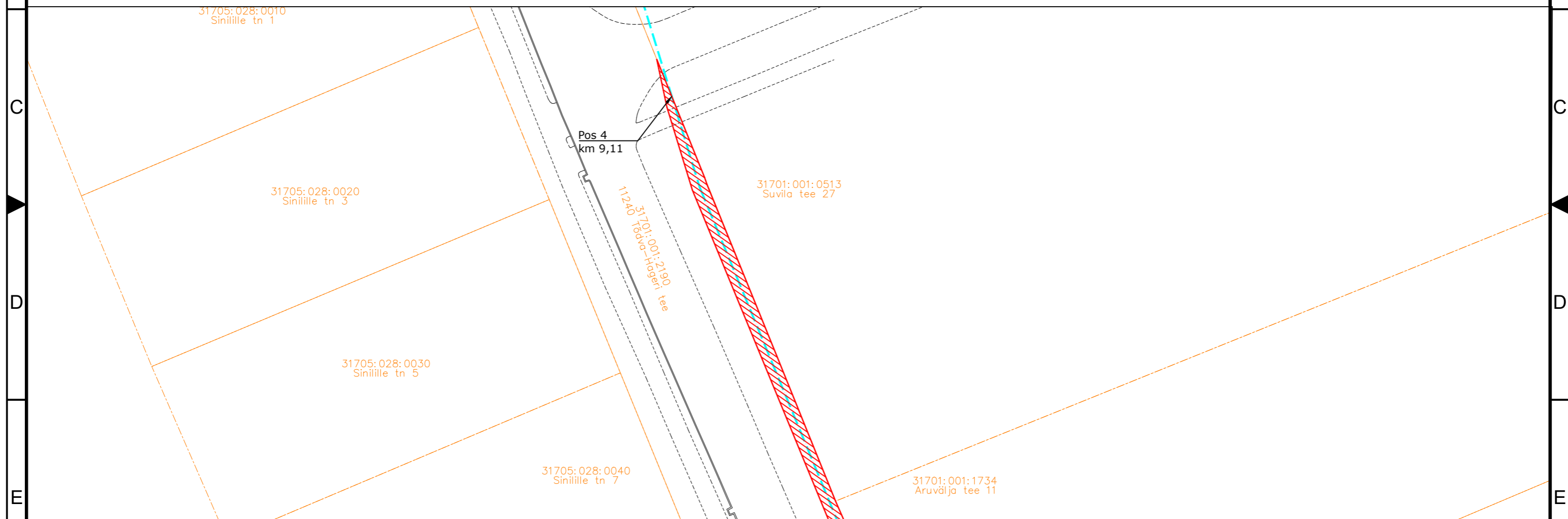


TÖÖ NIMETUS: Aespa aleviku sidevõrk  
 ADDRESS: Aespa alevik, Kohila vald, Rapla maakond, Roobuka küla, Saku vald, Harju maakond  
 TELLJA: Rednet OÜ

JOONIS: Servituudi plaan		MÕÖTKAVA: 1:500			
PROJEKTEERJA: Kristjan Toro	MÄRKUSED:	KÕIDE/OBJEKT /	STAADIUM: TP	KUUPÄEV: 27.11.2024	MUUDATUS:
PROJEKTJUHT: Liina Randvoo		LEHT/LEHTI 14 / 21	TÖÖ NUMBER: 23028	GRUPP: EL	JOONISE NUMBER: 6-01
VASTUTAV SPETSIALIST: Liina Randvoo					

# Isikliku kasutusõigusega seadmise ala plaan

IKÕ ala Pos nr (plaanil) nr	Kinnistu registriosa number	Katastriüksuse tunnus, nimi ja sihtotstarve;	Asukoht riigitee (nr ja nimi) suhtes (lõigu algus ja lõpp km);	Ala pindala ruutmeetrites m <sup>2</sup>	PARI ID
Pos 1	9727650	31701:001:2190 11240 Tõdva-Hageri tee Transpordimaa	11240 Tõdva-Hageri tee km 8,03-8,22	487 m <sup>2</sup>	
Pos 2	9727650	31701:001:2190 11240 Tõdva-Hageri tee Transpordimaa	11240 Tõdva-Hageri tee km 7,96-7,99	98 m <sup>2</sup>	
Pos 3	9727650	31701:001:2190 11240 Tõdva-Hageri tee Transpordimaa	11240 Tõdva-Hageri tee km 8,47-9,06	1132 m <sup>2</sup>	
Pos 4	9727650	31701:001:2190 11240 Tõdva-Hageri tee Transpordimaa	11240 Tõdva-Hageri tee km 9,11-9,57	890 m <sup>2</sup>	



IKÕ seadmise ala



PROJEKTEERITUD SIDEKANALISATSIOON



Kinnistute piirid

Viide Kogus Muudatus

Init. Kuupäev



TÖÖ NIMETUS: Aespa aleviku sidevõrk  
 ADDRESS: Aespa alevik, Kohila vald, Rapla maakond, Roobuka küla, Saku vald, Harju maakond  
 TELLJA: Rednet OÜ

JOONIS: Servituudi plaan

MÕÖTKAVA: 1:500

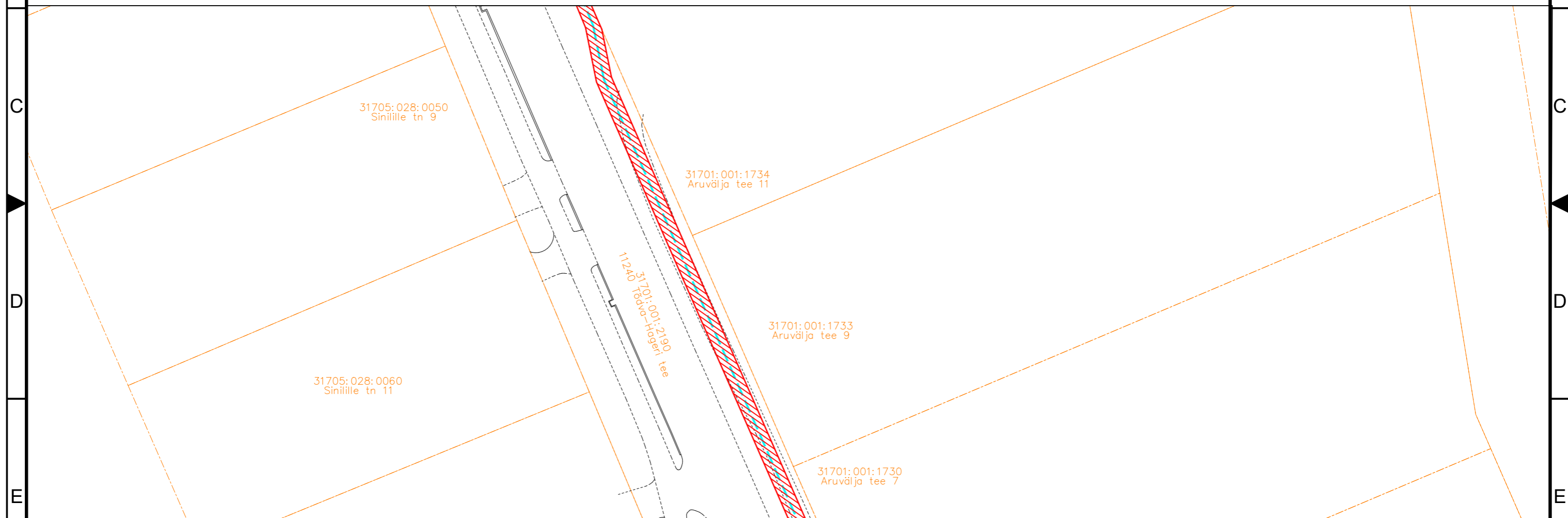
PROJEKTEERJA: Kristjan Toro  
 PROJEKTJUHT: Liina Randvoo  
 VASTUTAV SPETSIALIST: Liina Randvoo




MÄRKUSED:

KÕIDE/OBJEKT	STAADIUM:	KUUPÄEV:	MUUDATUS:
/	TP	27.11.2024	
LEHT/LEHTI	TÖÖ NUMBER:	GRUPP:	JOONISE NUMBER:
15 / 21	23028	EL	6-01

# Isikliku kasutusõigusega seadmise ala plaan

IKÕ ala Pos nr (plaanil) nr	Kinnistu registriosa number	Katastriüksuse tunnus, nimi ja sihtotstarve;	Asukoht riigitee (nr ja nimi) suhtes (lõigu algus ja lõpp km);	Ala pindala ruutmeetrites m <sup>2</sup>	PARI ID
Pos 1	9727650	31701:001:2190 11240 Tõdva-Hageri tee Transpordimaa	11240 Tõdva-Hageri tee km 8,03-8,22	487 m <sup>2</sup>	
Pos 2	9727650	31701:001:2190 11240 Tõdva-Hageri tee Transpordimaa	11240 Tõdva-Hageri tee km 7,96-7,99	98 m <sup>2</sup>	
Pos 3	9727650	31701:001:2190 11240 Tõdva-Hageri tee Transpordimaa	11240 Tõdva-Hageri tee km 8,47-9,06	1132 m <sup>2</sup>	
Pos 4	9727650	31701:001:2190 11240 Tõdva-Hageri tee Transpordimaa	11240 Tõdva-Hageri tee km 9,11-9,57	890 m <sup>2</sup>	



-  IKÕ seadmise ala
-  PROJEKTEERITUD SIDEKANALISATSIOON
-  Kinnistute piirid

Viide Kogus Muudatus Init. Kuupäev



TÖÖ NIMETUS: Aespa aleviku sidevõrk  
 ADDRESS: Aespa alevik, Kohila vald, Rapla maakond, Roobuka küla, Saku vald, Harju maakond  
 TELLJA: Rednet OÜ

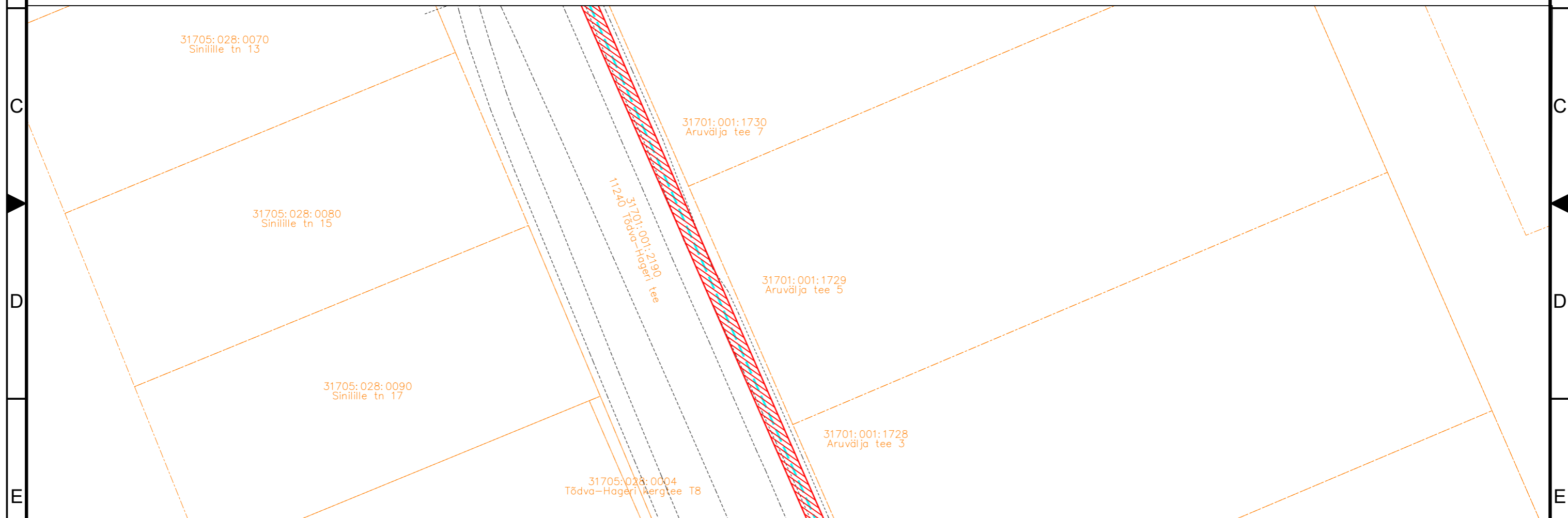
JOONIS: Servituudi plaan MÕÖTKAVA: 1:500




PROJEKTEERIMA: Kristjan Toro	MÄRKUSED:	KÕIDE/OBJEKT /	STAADIUM: TP	KUUPÄEV: 27.11.2024	MUUDATUS:
PROJEKTJUHT: Liina Randvoo		LEHT/LEHTI 16 / 21	TÖÖ NUMBER: 23028	GRUPP: EL	JOONISE NUMBER: 6-01
VASTUTAV SPETSIALIST: Liina Randvoo					



# Isikliku kasutusõigusega seadmise ala plaan

IKÕ ala Pos nr (plaanil) nr	Kinnistu registriosa number	Katastriüksuse tunnus, nimi ja sihtotstarve;	Asukoht riigitee (nr ja nimi) suhtes (lõigu algus ja lõpp km);	Ala pindala ruutmeetrites m <sup>2</sup>	PARI ID
Pos 1	9727650	31701:001:2190 11240 Tõdva-Hageri tee Transpordimaa	11240 Tõdva-Hageri tee km 8,03-8,22	487 m <sup>2</sup>	
Pos 2	9727650	31701:001:2190 11240 Tõdva-Hageri tee Transpordimaa	11240 Tõdva-Hageri tee km 7,96-7,99	98 m <sup>2</sup>	
Pos 3	9727650	31701:001:2190 11240 Tõdva-Hageri tee Transpordimaa	11240 Tõdva-Hageri tee km 8,47-9,06	1132 m <sup>2</sup>	
Pos 4	9727650	31701:001:2190 11240 Tõdva-Hageri tee Transpordimaa	11240 Tõdva-Hageri tee km 9,11-9,57	890 m <sup>2</sup>	



-  IKÕ seadmise ala
-  PROJEKTEERITUD SIDEKANALISATSIOON
-  Kinnistute piirid

Viide Kogus Muudatus

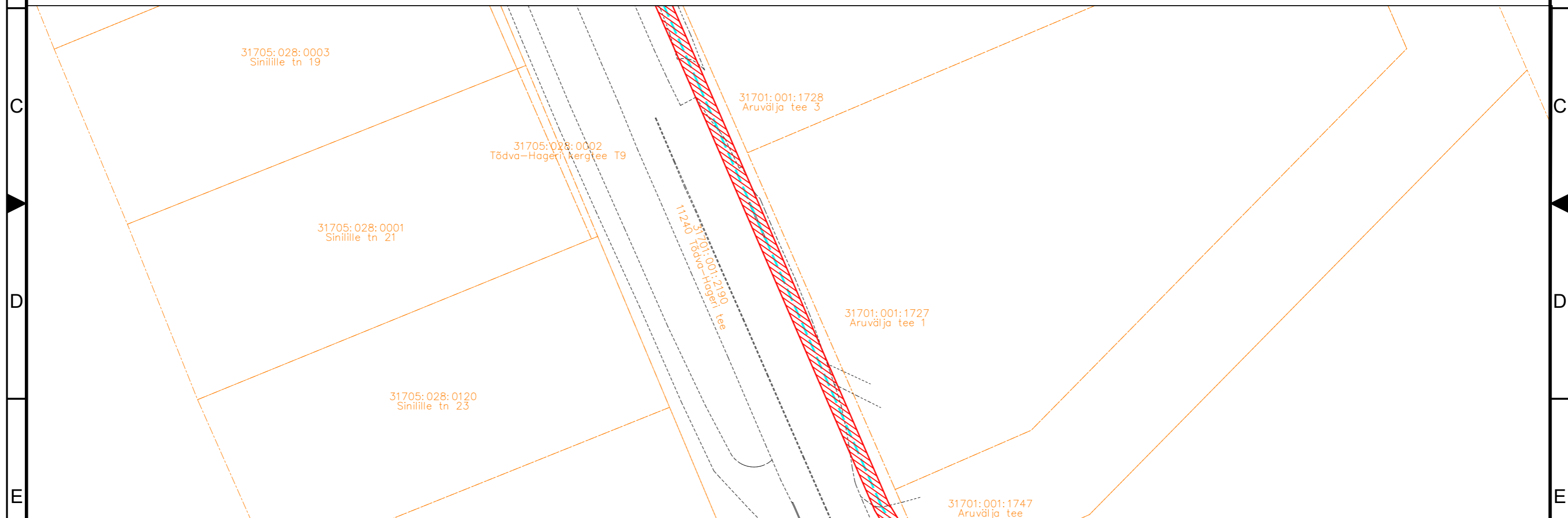


TÖÖ NIMETUS: Aespa aleviku sidevõrk  
 ADDRESS: Aespa alevik, Kohila vald, Rapla maakond, Roobuka küla, Saku vald, Harju maakond  
 TELLJA: Rednet OÜ

Joonis: Servituudi plaan		Mootkava: 1:500			
PROJEKTEERJA: Kristjan Toro	MÄRKUSED:	KÕIDE/OBJEKT	STAADIUM:	KUUPÄEV:	MUUDATUS:
PROJEKTJUHT: Liina Randvoo		/	TP	27.11.2024	
VASTUTAV SPETSIALIST: Liina Randvoo		LEHT/LEHTI	TÖÖ NUMBER:	GRUPP:	JOONISE NUMBER:
		17 / 21	23028	EL	6-01

# Isikliku kasutusõigusega seadmise ala plaan

IKÕ ala Pos nr (plaanil) nr	Kinnistu registriosa number	Katastriüksuse tunnus, nimi ja sihtotstarve;	Asukoht riigitee (nr ja nimi) suhtes (lõigu algus ja lõpp km);	Ala pindala ruutmeetrites m <sup>2</sup>	PARI ID
Pos 1	9727650	31701:001:2190 11240 Tõdva-Hageri tee Transpordimaa	11240 Tõdva-Hageri tee km 8,03-8,22	487 m <sup>2</sup>	
Pos 2	9727650	31701:001:2190 11240 Tõdva-Hageri tee Transpordimaa	11240 Tõdva-Hageri tee km 7,96-7,99	98 m <sup>2</sup>	
Pos 3	9727650	31701:001:2190 11240 Tõdva-Hageri tee Transpordimaa	11240 Tõdva-Hageri tee km 8,47-9,06	1132 m <sup>2</sup>	
Pos 4	9727650	31701:001:2190 11240 Tõdva-Hageri tee Transpordimaa	11240 Tõdva-Hageri tee km 9,11-9,57	890 m <sup>2</sup>	



- IKÕ seadmise ala
- PROJEKTEERITUD SIDEKANALISATSIOON
- Kinnistute piirid

Viide Kogus Muudatus

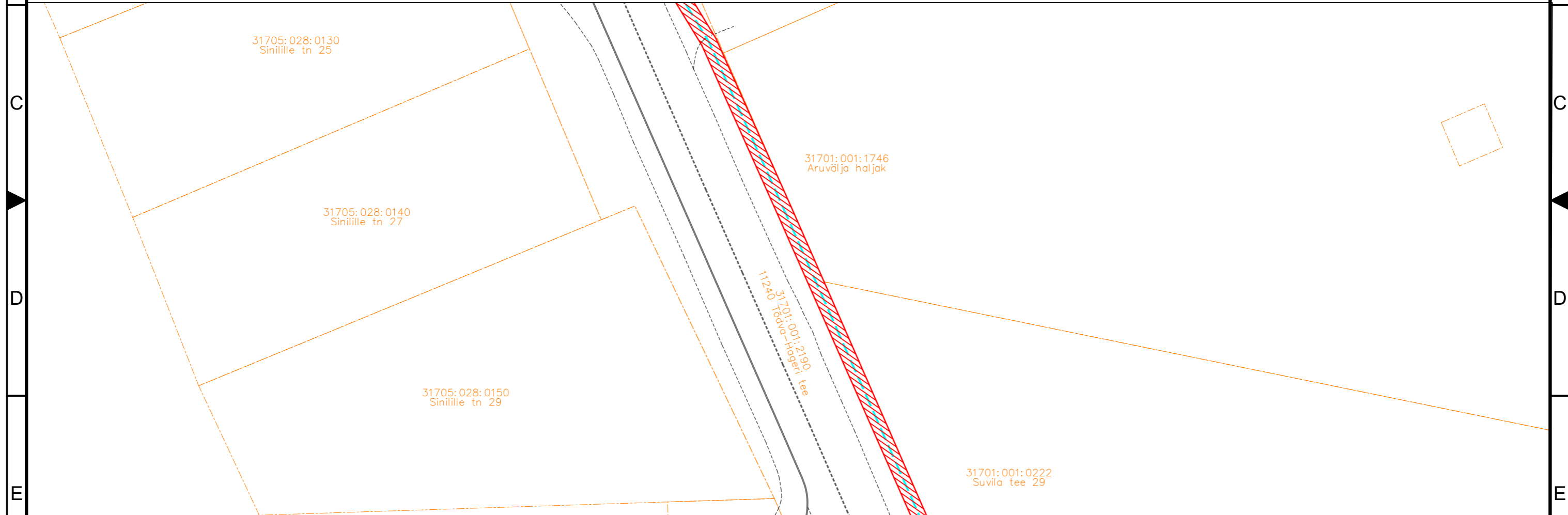





TÖÖ NIMETUS: Aespa aleviku sidevõrk  
 ADDRESS: Aespa alevik, Kohila vald, Rapla maakond, Roobuka küla, Saku vald, Harju maakond  
 TELLJA: Rednet OÜ

JOONIS: Servituudi plaan		MÕÖTKAVA: 1:500			
PROJEKTEERIJ: Kristjan Toro	MÄRKUSED:	KÕIDE/OBJEKT /	STAADIUM: TP	KUUPÄEV: 27.11.2024	MUUDATUS:
PROJEKTJUHT: Liina Randvoo		LEHT/LEHTI 18 / 21	TÖÖ NUMBER: 23028	GRUPP: EL	JOONISE NUMBER: 6-01
VASTUTAV SPETSIALIST: Liina Randvoo					

# Isikliku kasutusõigusega seadmise ala plaan

IKÕ ala Pos nr (plaanil) nr	Kinnistu registriosa number	Katastriüksuse tunnus, nimi ja sihtotstarve;	Asukoht riigitee (nr ja nimi) suhtes (lõigu algus ja lõpp km);	Ala pindala ruutmeetrites m <sup>2</sup>	PARI ID
Pos 1	9727650	31701:001:2190 11240 Tõdva-Hageri tee Transpordimaa	11240 Tõdva-Hageri tee km 8,03-8,22	487 m <sup>2</sup>	
Pos 2	9727650	31701:001:2190 11240 Tõdva-Hageri tee Transpordimaa	11240 Tõdva-Hageri tee km 7,96-7,99	98 m <sup>2</sup>	
Pos 3	9727650	31701:001:2190 11240 Tõdva-Hageri tee Transpordimaa	11240 Tõdva-Hageri tee km 8,47-9,06	1132 m <sup>2</sup>	
Pos 4	9727650	31701:001:2190 11240 Tõdva-Hageri tee Transpordimaa	11240 Tõdva-Hageri tee km 9,11-9,57	890 m <sup>2</sup>	



-  IKÕ seadmise ala
-  PROJEKTEERITUD SIDEKANALISATSIOON
-  Kinnistute piirid

Viide Kogus Muudatus

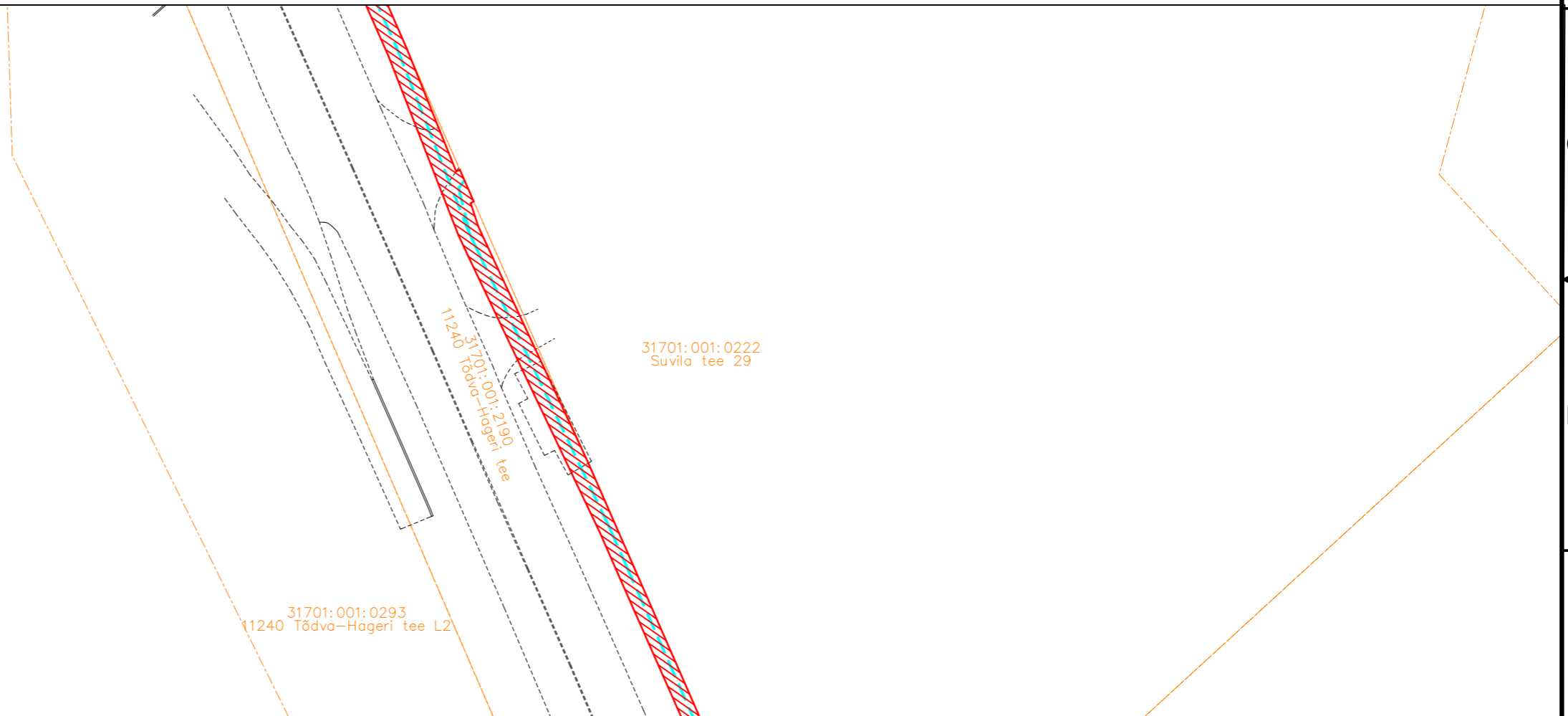





TÖÖ NIMETUS: Aespa aleviku sidevõrk  
 ADDRESS: Aespa alevik, Kohila vald, Rapla maakond, Roobuka küla, Saku vald, Harju maakond  
 TELLJA: Rednet OÜ

JOONIS: Servituudi plaan		MÕÖTKAVA: 1:500			
PROJEKTEERJA: Kristjan Toro	MÄRKUSED:	KÕIDE/OBJEKT	STAADIUM:	KUUPÄEV:	MUUDATUS:
PROJEKTJUHT: Liina Randvoo		/	TP	27.11.2024	
VASTUTAV SPETSIALIST: Liina Randvoo		LEHT/LEHTI	TÖÖ NUMBER:	GRUPP:	JOONISE NUMBER:
		19 / 21	23028	EL	6-01

# Isikliku kasutusõigusega seadmise ala plaan

IKÕ ala Pos nr (plaanil) nr	Kinnistu registriosa number	Katastriüksuse tunnus, nimi ja sihtotstarve;	Asukoht riigitee (nr ja nimi) suhtes (lõigu algus ja lõpp km);	Ala pindala ruutmeetrites m <sup>2</sup>	PARI ID
Pos 1	9727650	31701:001:2190 11240 Tõdva-Hageri tee Transpordimaa	11240 Tõdva-Hageri tee km 8,03-8,22	487 m <sup>2</sup>	
Pos 2	9727650	31701:001:2190 11240 Tõdva-Hageri tee Transpordimaa	11240 Tõdva-Hageri tee km 7,96-7,99	98 m <sup>2</sup>	
Pos 3	9727650	31701:001:2190 11240 Tõdva-Hageri tee Transpordimaa	11240 Tõdva-Hageri tee km 8,47-9,06	1132 m <sup>2</sup>	
Pos 4	9727650	31701:001:2190 11240 Tõdva-Hageri tee Transpordimaa	11240 Tõdva-Hageri tee km 9,11-9,57	890 m <sup>2</sup>	



-  IKÕ seadmise ala
-  PROJEKTEERITUD SIDEKANALISATSIOON
-  Kinnistute piirid

Viide Kogus Muudatus

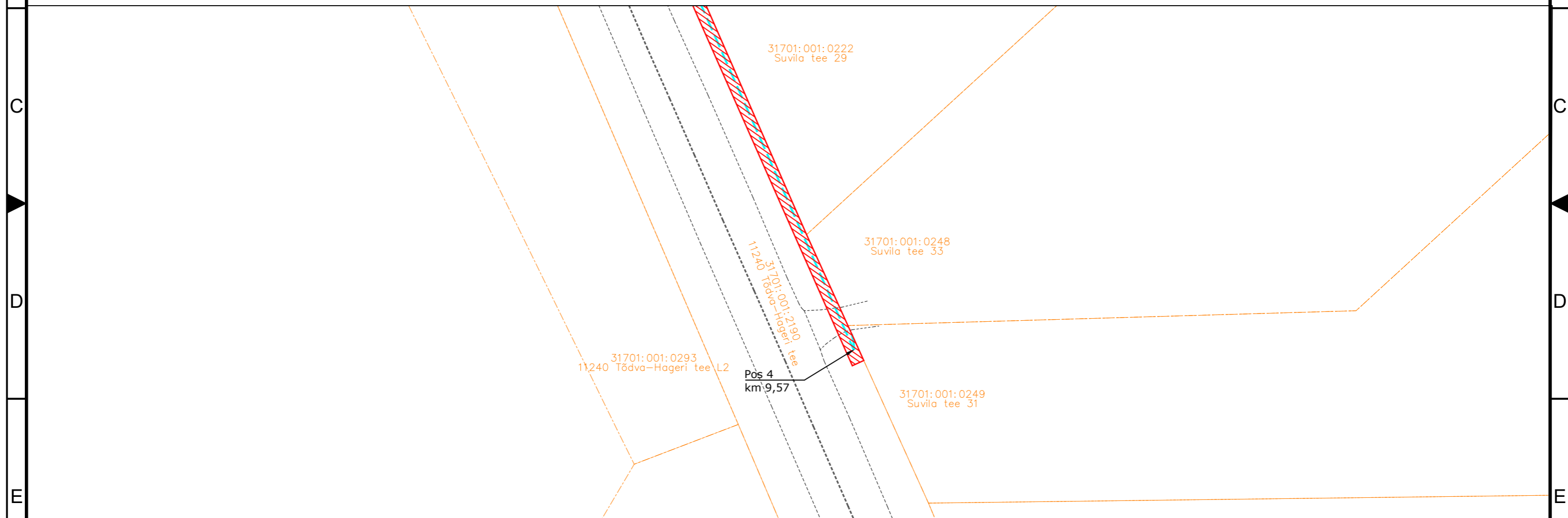





TÖÖ NIMETUS: Aespa aleviku sidevõrk  
 ADDRESS: Aespa alevik, Kohila vald, Rapla maakond, Roobuka küla, Saku vald, Harju maakond  
 TELLJA: Rednet OÜ

JOONIS: Servituudi plaan		MÕÖTKAVA: 1:500			
PROJEKTEERJA: Kristjan Toro	MÄRKUSED:	KÕIDE/OBJEKT /	STAADIUM: TP	KUUPÄEV: 27.11.2024	MUUDATUS:
PROJEKTJUHT: Liina Randvoo		LEHT/LEHTI 20 / 21	TÖÖ NUMBER: 23028	GRUPP: EL	JOONISE NUMBER: 6-01
VASTUTAV SPETSIALIST: Liina Randvoo					

# Isikliku kasutusõigusega seadmise ala plaan

IKÕ ala Pos nr (plaanil) nr	Kinnistu registriosa number	Katastriüksuse tunnus, nimi ja sihtotstarve;	Asukoht riigitee (nr ja nimi) suhtes (lõigu algus ja lõpp km);	Ala pindala ruutmeetrites m <sup>2</sup>	PARI ID
Pos 1	9727650	31701:001:2190 11240 Tõdva-Hageri tee Transpordimaa	11240 Tõdva-Hageri tee km 8,03-8,22	487 m <sup>2</sup>	
Pos 2	9727650	31701:001:2190 11240 Tõdva-Hageri tee Transpordimaa	11240 Tõdva-Hageri tee km 7,96-7,99	98 m <sup>2</sup>	
Pos 3	9727650	31701:001:2190 11240 Tõdva-Hageri tee Transpordimaa	11240 Tõdva-Hageri tee km 8,47-9,06	1132 m <sup>2</sup>	
Pos 4	9727650	31701:001:2190 11240 Tõdva-Hageri tee Transpordimaa	11240 Tõdva-Hageri tee km 9,11-9,57	890 m <sup>2</sup>	



-  IKÕ seadmise ala
-  PROJEKTEERITUD SIDEKANALISATSIOON
-  Kinnistute piirid

Viide Kogus Muudatus

Init. Kuupäev



TÖÖ NIMETUS: Aespa aleviku sidevõrk  
 ADDRESS: Aespa alevik, Kohila vald, Rapla maakond, Roobuka küla, Saku vald, Harju maakond  
 TELLJA: Rednet OÜ

JOONIS: Servituudi plaan		MÕÖTKAVA: 1:500			
PROJEKTEERIMA: Kristjan Toro	MÄRKUSED:	KÕIDE/OBJEKT	STAADIUM:	KUUPÄEV:	MUUDATUS:
PROJEKTJUHT: Liina Randvoo		/	TP	27.11.2024	
VASTUTAV SPETSIALIST: Liina Randvoo		LEHT/LEHTI	TÖÖ NUMBER:	GRUPP:	JOONISE NUMBER:
		21 / 21	23028	EL	6-01