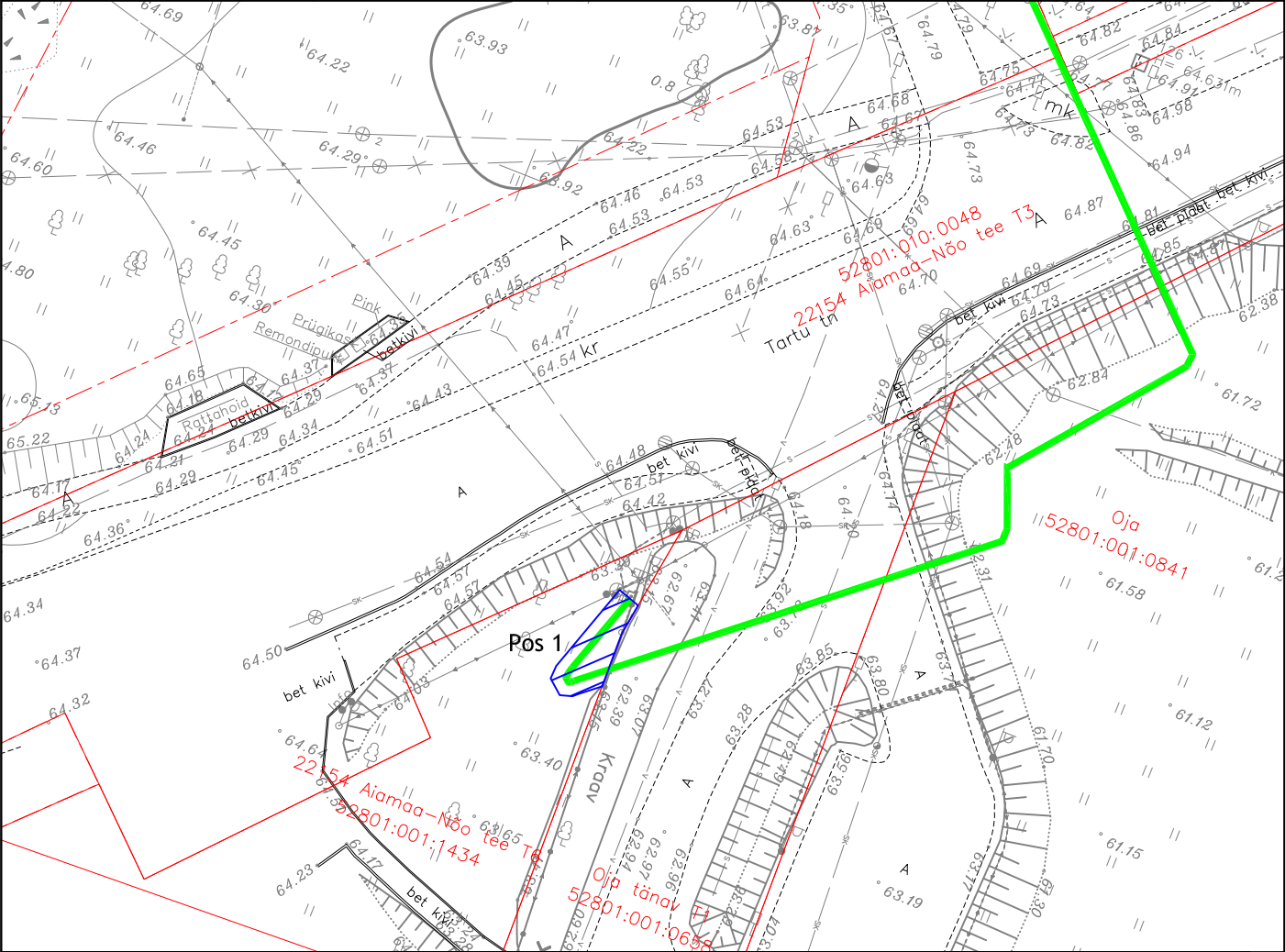
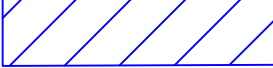




Isikliku kasutusõiguse seadmise plaan

IKÕ ala Pos nr (plaanil)	Kinnistu registriosa nr	Katastriüksuse tunnus, nimi ja sihtotstarve	IKÕ ala pindala m²
Pos 1	24262350	52801:010:1434; 22154 Aiamaa-Nõo tee T6; transpordimaa	21 m²



	IKÕ seadmise ala
	Kinnistute piirid
	Projekteeritud side maakaabelliin.

Projekti nimetus / asukoht Passiivse elektroonilise side juurdepääsuvõrgu rajamine - Kiriku tee arendus			Töö nr VT2195
Koostaja Keskonnaprojekt OÜ	Möötkava 1:500	Leht / formaat A4	Kuupäev 21.03.2025