













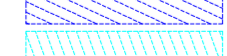












LEPPEMÄRGID

-  PLANEERINGUALA PIIR
-  PLANEERINGUALA PIIRI ETTEPANEK
-  KATASTRIPiIR
-  MOODUSTATAV KRUNDI PIIR
-  POSITSIOONI NUMBER
-  LUBATUD HOONESTUSALA
-  ILLUSTREERIV PÄIKESEPAANELIDE PAIKNEMINE
-  TEEKAITSEVÕOND
-  KALLASRADA 4 m
-  KALDA VEEKAITSEVÕOND 10 m
-  EESVOOLU KAITSEVÕOND
-  KALDA EHITUSKEELUVÕOND 50 m
-  KALDA PIIRANGUVÕOND 100 m
-  MAARDLA
-  VÄÄRTUSLIK PÕLLUMAJANDUSMAA (ÜP)
-  III KATEGORIAIITSEALLUNE LIIK - Rana arvalis (rabakonn)
-  KULTUURIMÄLESTIS
-  KULTUURIMÄLESTISE ALA
-  KINNISMÄLESTISE KAITSEVÕOND
-  GEODEETILINE MÄRK
-  OLEMASOLEVA PUURKAEVU SANITAARKAITSEALA
-  OLEMASOLEVA TEHNOVÕRGU KAITSEVÕOND
-  JUURDEPÄÄSU VÕIMALIK ASUKOHT
-  METSAKÕLVIK (Maa-amet 17.01.2024)
-  PIIRDEAIA VÕIMALIK ASUKOHT TÄIELIKU TARASTAMISE KORRAL
- PLANEERITAV KESKPINGEKABEL
- PLANEERITAV ALAJAAMA VÕIMALIK ASUKOHT

Aluskaart: Maa-amet 2023

| | | | |
|---|--|--|---|
| Planeering | | | |
| Peipsiääre vallas Naelavere, Lahepera ja Toruküla külaades päikesepargi ja selle lähiala detailplaneering | | | |
| Joonise nimetus | | | |
| Põhijoonis | | | |
| Planeerija | Skepast&Puhkim OÜ Laki ošik 2 12919 Tallinn EESTI Tel. +372 664 5808 info@skpk.ee | Tellijä: EEE Verda OÜ Mäealuse tn 2/1 12618 Tallinn EESTI estonia@europeanenergy.com | Korraldaja: Peipsiääre Vallavalitsus Tartu mnt 4 60201 Alatskivi alevik EESTI Tel. +372 5770 4795 vald@peipsivald.ee |
| Projekti juht | Evelin Kuusik | Staadium | Möötkava |
| Planeerija | Evelin Kuusik | | DP |
| Planeerija | Triin Koorits | Kuupäev | 1:2 500 |
| | | 24.05.2024 | 2023_0059 |
| | | | Joonise nr DP-04.2 |