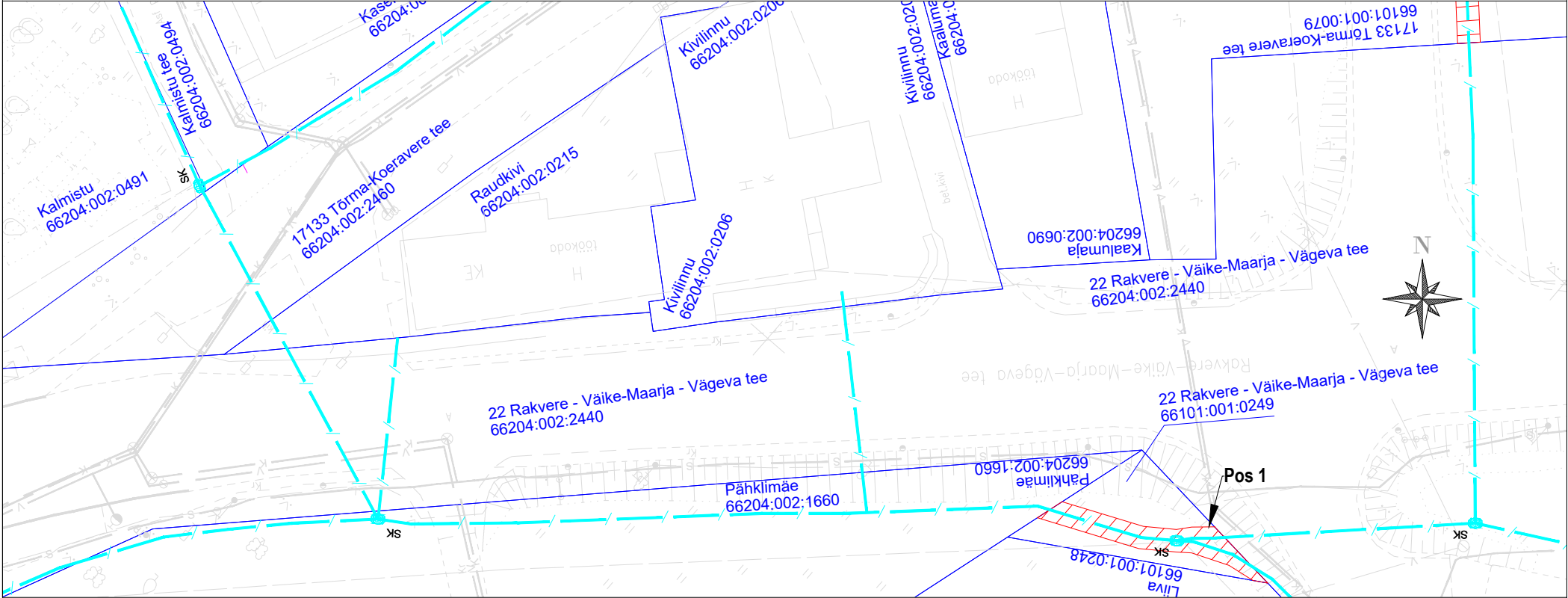






Kinnistu isikliku kasutusõiguse seadmise plaan



Jrk nr	IKÕ ala Pos nr (plaanil)	Kinnistu registriosa number	Katastriüksuse tunnus, nimi ja sihtotstarve:	Ala pindala ruutmeetrites m²
1.	Pos 1	16880650	66101:001:0249; 22 Rakvere - Väike-Maarja - Vägeva tee; transpordimaa	39 m²

-  Kasutusõiguse ala
-  Katastriüksuse piir
-  Multitoru
-  Sidekaev

Sidepaigaldise kaitsevöönd:

Piki multitoru kulgev ala, mida mõlemalt poolt
piiravad liini äärmistest torust 1 meetri kaugusel paiknevad
mõttelised vertikaaltasandid.

Projekti nimi:
Objekti asukoht:
Projekti number
Ettevõtte:
Plaani koostaja:
Kuupäev:

"Tõrma, Taaravainu ja Eesküla külates optilise sidevõrgu rajamine "
Tõrma, Taaravainu, Eesküla külad, Rakvere vald, Lääne-Viru maakond
2545
Edites OÜ
Artjom Rem
04.12.2025