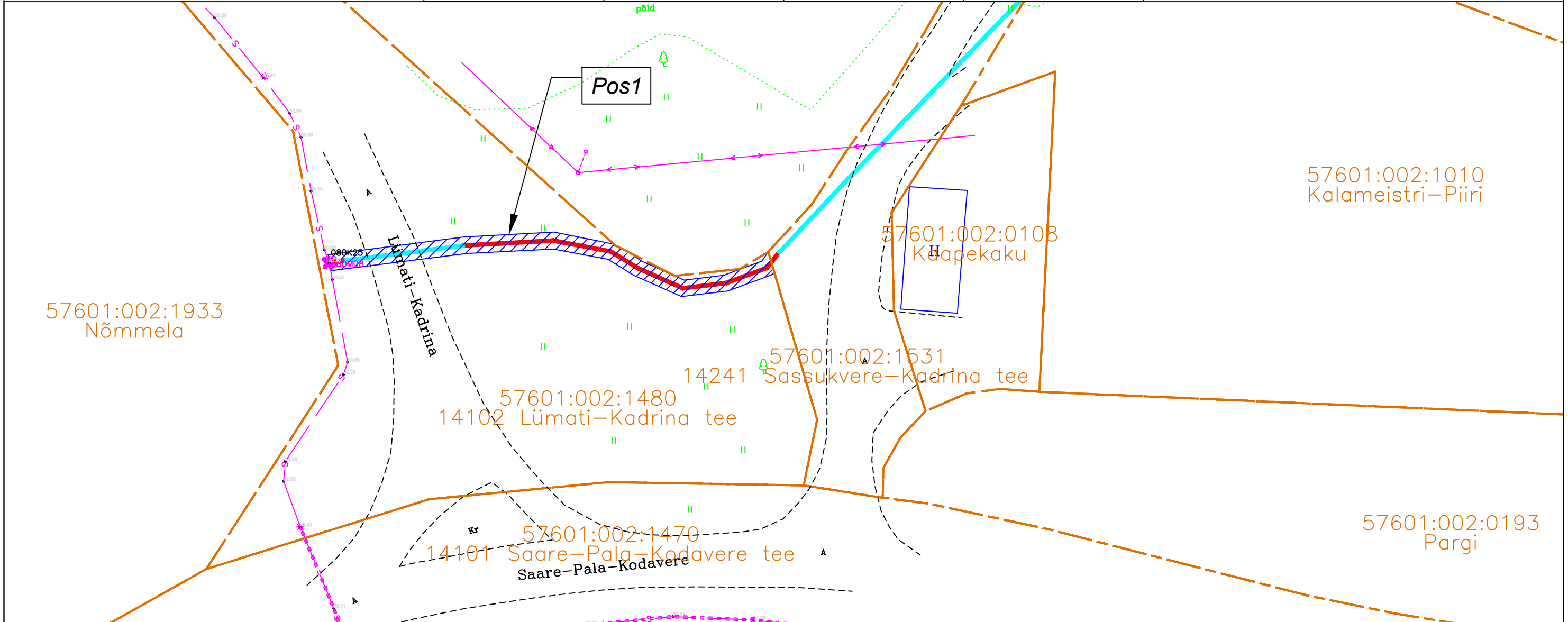







Isikliku kasutusõiguse ala seadmise plaan

IKÕ ala (Pos nr. plaanil)	Kinnistu registriosa nr	Katastriüksuse tunnus, nimi ja sihtotstarve	IKÕ ala pindala m²
Pos 1	5985050	57601:002:1480 14102 Lümata-Kadrina tee	118



M 1:500; A3

	IKÕ ALA
	PROJ. SIDE MULTITORU MAALIN
	PROJ. SIDE MULTITORU KINNISEL MEETODIL
	PROJ. SIDE BAASVÕRGU ÜHENDUSPUNKT
	KATASTRIPPIIR
	PROJ. SIDEKANALI PIKKUS 58M

Projekti kood: VT2137

Koostas: Karl-Erik Timmer
OÜ Saldemer projekteerija