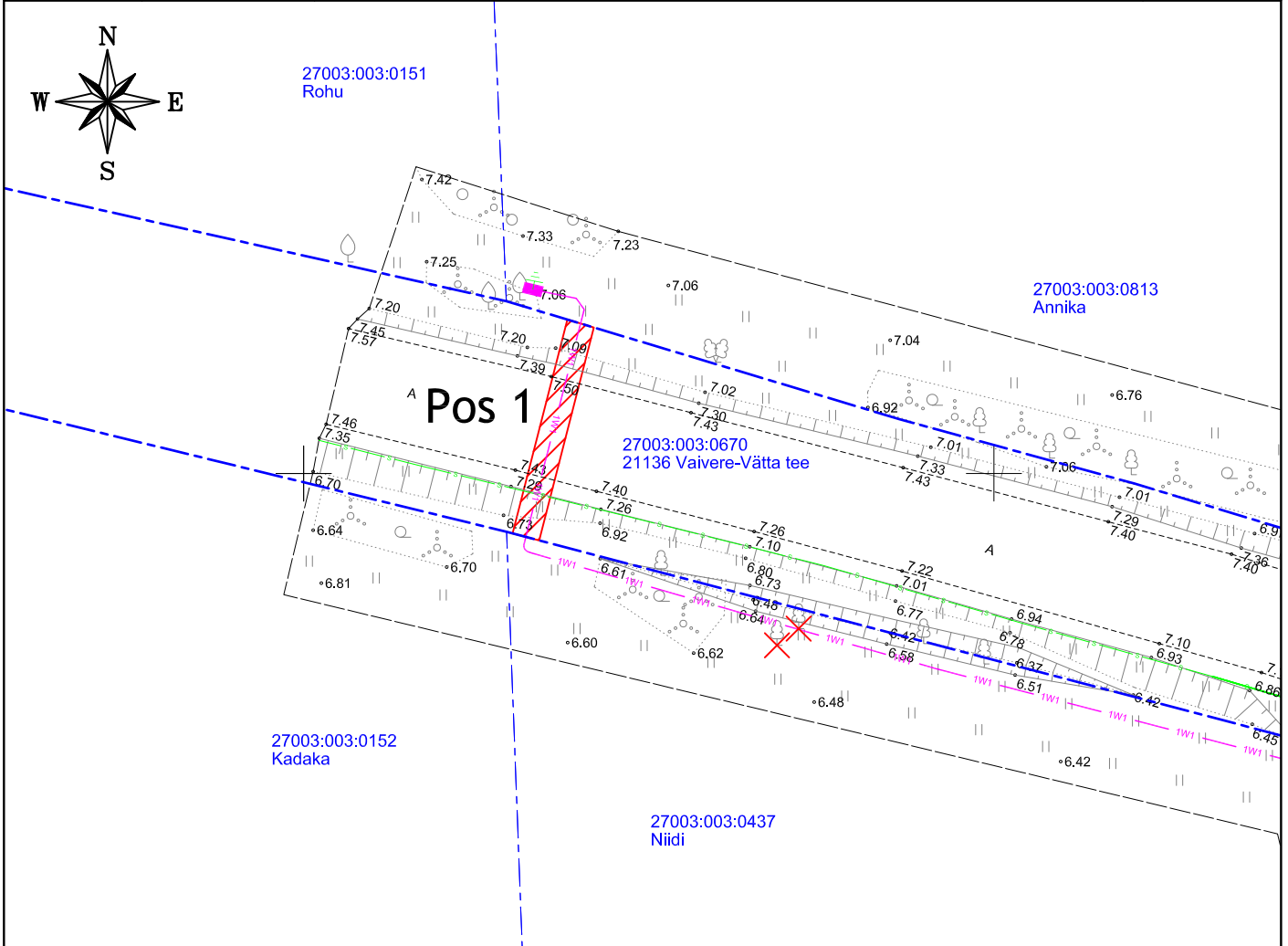






Isikliku kasutusõiguse seadmise plaan

IKÕ ala Pos nr (plaanil)	Kinnistu registriosana nr	Katastriüksuse tunnus, nimi ja sihtotstarve	IKÕ ala pindala m ²
Pos 1	4696750	27003:003:0670; 21136 Vaivere-Vätta tee; transpordimaa	32m ²



	IKÕ seadmise ala
	Kinnistute piirid
	Projekteeritud 0,4kV maakaabel
	Projekteeritud liitumiskilp

Projekti nimetus / asukoht
Annika, Kasti küla, Saaremaa vald, Saare maakond - Liitumine kindlaksmääratud piirkonnas madalpingel

Töö nr
LC2878

Koostaja
Keskkonnaprojekt OÜ

Mõõtkava
1:500

Leht / formaat
A4

Kuupäev
03.12.2024