










TINGMÄRGID

-  Kinnistu piir
-  Tee telg
-  Raadatav ala
-  Projekteeritud kruuskate
-  Projekteeritud haljasala
-  Projekteeritud katte serv
-  Liitumisnähtavus
-  Projekteeritud liiklusemärgi post
-  Projekteeritud liiklusemärk

Muudatused:	Kuupäev	Muudatuste kirjeldus			
Geoalus:	Koostaja: Kobras OÜ	Töö nr: 2024-323	Möödatatud: nov 2024		
Koordinaadid L-EST97 süsteemis, Kõrgused EH2000 (Amsterdami null) süsteemis.					
TPK Projekt OÜ		Projekti nimi: Naha tee juurdepeäs			
<small>TPK Projekt OÜ Narva mnt 32-5 Tallinn 10120 Eesti tel +372 5228311 laar@tpkprojekt.ee reg: 16418999 MTR EEP04706 EPE01531, 11.01.2022</small>		Objekti asukoht: Riigitee nr 11137 Alavere - Voose km 2,90 Naha tee, Alavere küla, Anija vald, Harjumaa			
Projektijuht	Lauri Künnapuu	Joonise nimi: Liikluskorraldus			
Projekteerija	Lauri Künnapuu				
Faali nimi:	10124_PP_TL-4_asendiplaan.dwg	Töö nr:	10124	Joonise tähis [nr - leht (lehti)]:	TL-4-01
Koostatud / trükitud:	16.01.2025 / 16.01.2025	Stadium:	Põhiprojekt	Möötkava:	1:500