



Haapsalu mnt 12
86801:001:0207

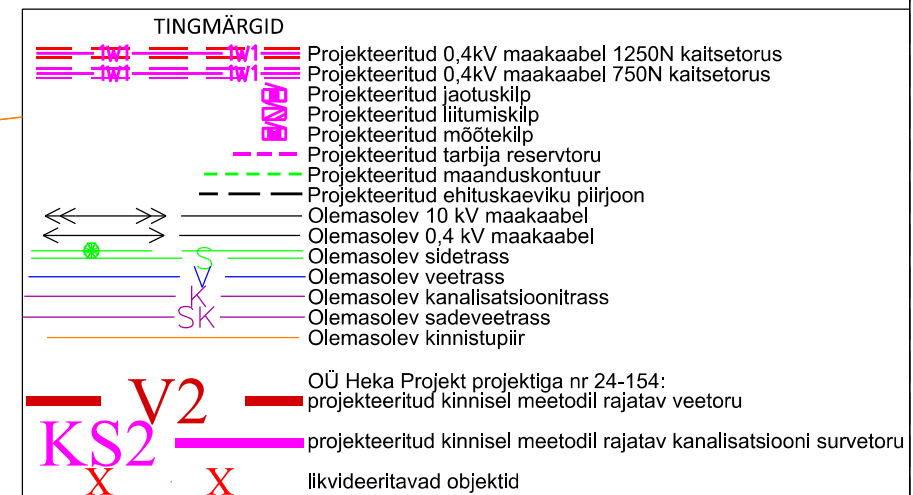
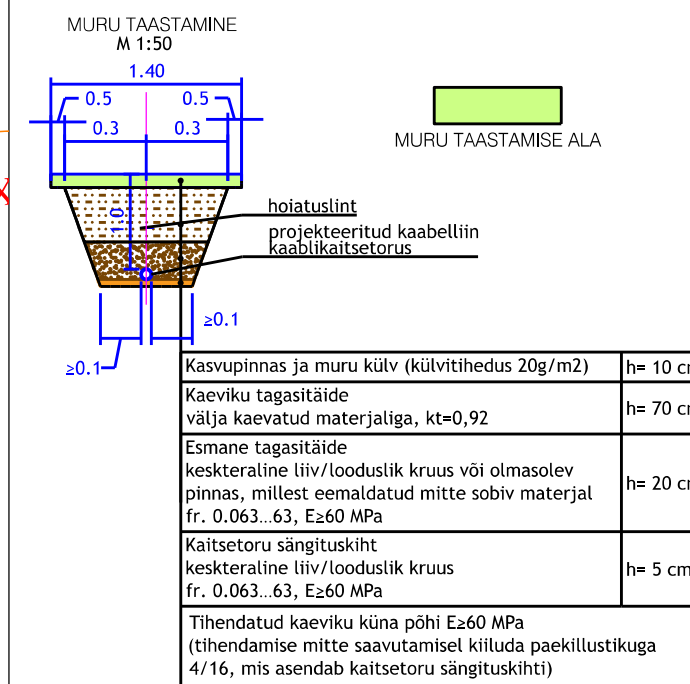
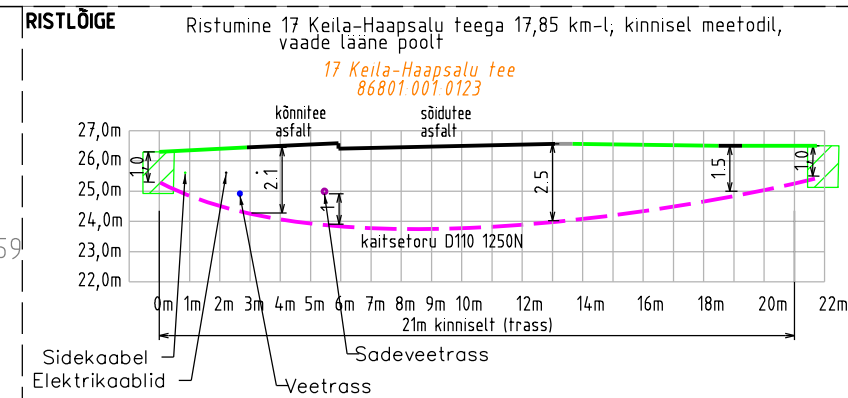
X = 65659

Soojuse tänav
43101:001:0579

17 Keila-Haapsalu tee
86801:001:0123

Haapsalu mnt 9b
86801:001:0475

Haapsalu mnt 11
86801:001:0314



MÄRKUSED:

- Projekt on koostatud lähtuvalt Elektrilevi OÜ lähteülesandest nr 510256.
- Projekti asendiplaani koostamiseks on kasutatud:
 - Geodeetilist alusplaani: koostaja - Geoalus OÜ; töö nr 26-G067, 09.03.26 (Koordinaadid L-EST97; kõrgused EH2000 süsteemis)
- Kaablite paigaldamisel teiste tehnorajatiste kaitseoonides lähtuda vastava tehnorajatise kaitsevööndis tegutsemise korrast.
- Kaablite ristumisel teiste tehnorajatiste trassidega tagada normide kohased vahekaugused.
- Katendite taastamisel lähtuda katendite taastamise asendiplaanist (Vt. Joonis EL-4-02).

Tellija: Elektrilevi OÜ	Joonis: Katendite taastamise plaan	Joonise nr: EL-4-02	Möötkava: 1:250 / A3	Leht: 1/1
Stadium: Tööprojekt	Töö nimetus: Reoveepumpla liitumine elektrivõrguga	Versioon:	Kuupäev:	
Koostas: K. Lillepõld	Kontrollis: K. Lillepõld			
Proj. kood: LC4921	Address: 17 Keila-Haapsalu tee, Rummu alevik, Lääne-Harju vald, Harju maakond			
Töö nr: 26-0580	LC4921_TP_EL-4-02_v01_Asendiplaan			
Kuupäev: 12.05.2026				

