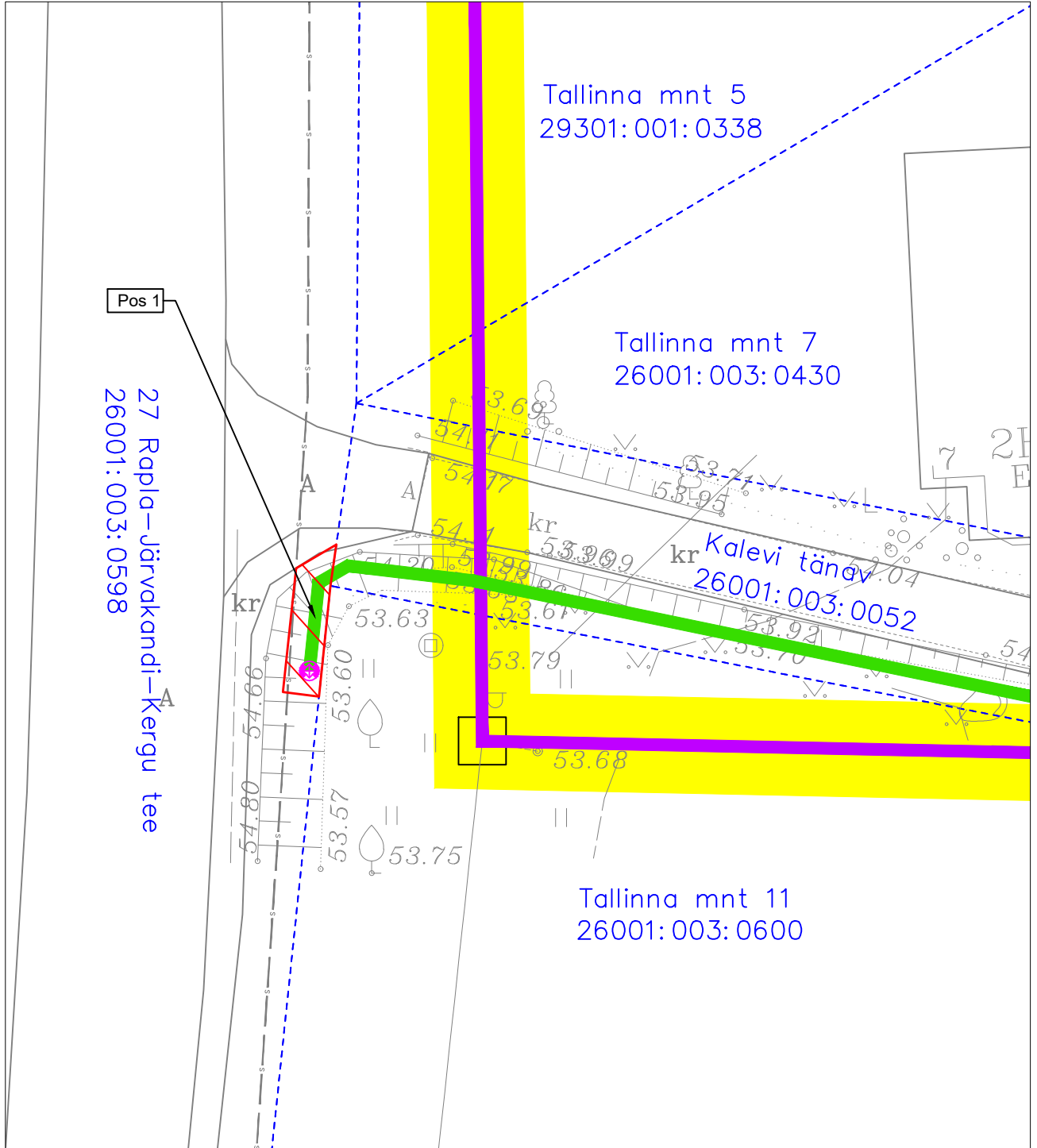








Kasutusõigusega koormatava ala plaan
 27 Rapla-Järvakandi-Kergu tee, Järvakandi alev, Kehtna vald, Rapla maakond
 26001:003:0598
 M 1:250



Jrk nr	IKÕ ala Pos nr (plaanil)	Kinnistu registriosana number	Katastriüksuse tunnus, nimi ja sihiotstarve;	Asukoht riigitee (nr ja nimi) suhtes (lõigu algus ja lõpp km);	Ala pindala ruutmeetrites m ²
1	Pos 1	11046850	26001:003:0598; 27 Rapla-Järvakandi-Kergu tee; Transpordimaa 100%	27 Rapla-Järvakandi-Kergu tee km 27,05...27,06	8,7

TINGMÄRGID

-  Katastripiir
-  Projekteeritud multitoru õhuliinil
-  Projekteeritud multitoru maasisene
-  Kasutusõiguse ala
-  Enefit Connect OÜ-le kuuluv ol.olev kaitsevöönd
-  Baasvõrgu ühenduskoht

Passiivse elektroonilise side juurdepääsuvõrgu rajamine, Z18N004
 Järvakandi alev, Kehtna vald, Rapla maakond - VT1528
 Eelprojekt
 Projekti nr 21178
 Tellija: Empower AS

Koostas:
 Giancarlo Delfino
 Projekteerija
 Hepta Group Energy OÜ